

**SITUASI SEMASA**  
**PENYAKIT BAWAAN VEKTOR DI KUALA LUMPUR DAN PUTRAJAYA**  
 Bagi Minggu Epid 15/2022 (10.04.2022 – 16.04.2022)

**JADUAL 1: PERBANDINGAN KUMULATIF KES DENGGI KUALA LUMPUR DAN PUTRAJAYA  
 PADA MINGGU EPID 15/2022 (2021 VS. 2022)**

Bil.	Zon	Jumlah Kes		Perbezaan Kes	Perbezaan (%)
		Sehingga ME15/2021	Sehingga ME15/2022		
1	Kuala Lumpur	883	864	-19	-2.2%
2	Putrajaya	31	37	+6	+19.4%
Kuala Lumpur & Putrajaya		914	901	-13	-1.4%

Nota: ( ) Bilangan Kematian

Purata Kes Mingguan : 60

**JADUAL 2: KES DENGGI DILAPORKAN MENGIKUT PEJABAT KESIHATAN  
 PADA MINGGU EPID 15/2022**

Bil.	Pejabat Kesihatan	Parlimen	Jumlah Kes				Jumlah Kes Sehingga Minggu 15/2022	Peratus (%) Kes
			Minggu 14/2022 03.04.2022 Hingga 09.04.2022		Minggu 15/2022 10.04.2022 Hingga 16.04.2022			
1	Cheras	Cheras	6	10	5	12	137	15.2
		Bdr Tun Razak	4		7			
2	Lembah Pantai	Lembah Pantai	10	30	8	32	240	26.6
		Bkt Bintang	8		4			
		Seputeh	12		20			
3	Kepong	Kepong	0	13	2	24	229	25.4
		Segambut	7		11			
		Batu	6		11			
4	Titiwangsa	Setiawangsa	8	24	5	25	258	28.7
		Titiwangsa	3		3			
		Wangsa Maju	13		17			
5	Putrajaya	Putrajaya	9	9	6	6	37	4.1
Kuala Lumpur & Putrajaya			86		99		901	

Nota: ( ) Bilangan Kematian

**JADUAL 3: KES DENGGI DI LAPORKAN PADA MINGGU EPID 15/2022**

Bil.	Pejabat Kesihatan	Bilangan Kes dan kematian dilaporkan		Jumlah terkumpul kes denggi sehingga ME 15/2021	Jumlah terkumpul kes denggi sehingga ME 15/2022	Perbezaan peratus kenaikan/ Penurunan kes pada minggu epid 2021 dan 2022 (+/-)	Kadar insiden 2022
		ME 14/2022 03.04.2022 Hingga 09.04.2022	ME 15/2022 10.04.2022 Hingga 16.04.2022				
1	Cheras (468,000)	10	12	158	137	-13.3	29.3
2	Lembah Pantai (454,700)	30	32	251	240	-4.4	52.8
3	Kepong (547,100)	13	24	219	229	+4.6	41.9
4	Titivangsa (440,900)	24	25	255	258	+1.2	58.5
5	Putrajaya (94,600)	9	6	31	37	+19.4	39.1
Kuala Lumpur & Putrajaya (2,005,300)		86	99	914	901	-1.4	44.9

Nota: Kadar Insiden (IR) bagitahun 2021 adalah 38.1

: ( ) Bilangan Kematian

**JADUAL 4: BILANGAN WABAK DENGGI DI KUALA LUMPUR DAN PUTRAJAYA PADA MINGGU EPID 15/2022**

Bil.	Pejabat Kesihatan	Bilangan Wabak Mengikut ME 15/2022		Kumulatif Wabak Sehingga ME 15/2022		Jumlah Wabak Sehingga Minggu Epid 15/2022
		Wabak Terkawal	Wabak Tidak Terkawal ( )	Wabak Terkawal	Wabak Tidak Terkawal ( )	
1	CHERAS	2	0	15	1(1)	16(1)
2	LEMBAH PANTAI	5	2(0)	20	3(1)	23(1)
3	KEPONG	3	0	21	2(2)	23(2)
4	TITIWANGSA	5	0	30	0	30
5	PUTRAJAYA	2	0	4	0	4
JUMLAH		17	2(0)	90	6(4)	96(4)

Nota: : Kumulatif bilangan lokaliti wabak

: ( ) Bilangan lokaliti hotspot





**JADUAL 5: KES DAN KEMATIAN DENGGI MALAYSIA SERTA WP KUALA LUMPUR & PUTRAJAYA PADA MINGGU EPID 15/2022**

Bil.	Negara/ Negeri	Jum. Kes		Perbezaan Kes	Perbezaan (%)
		Sehingga ME15/2021	Sehingga ME15/2022		
1	Malaysia	8,313	10,954	+2,641	+31.8%
2	WP Kuala Lumpur & Putrajaya	914	901	-13	-1.4%

**JADUAL 6: SENARAI LOKALITI WABAK DENGGI  
DI KUALA LUMPUR DAN PUTRAJAYA PADA MINGGU EPID 15/2022**

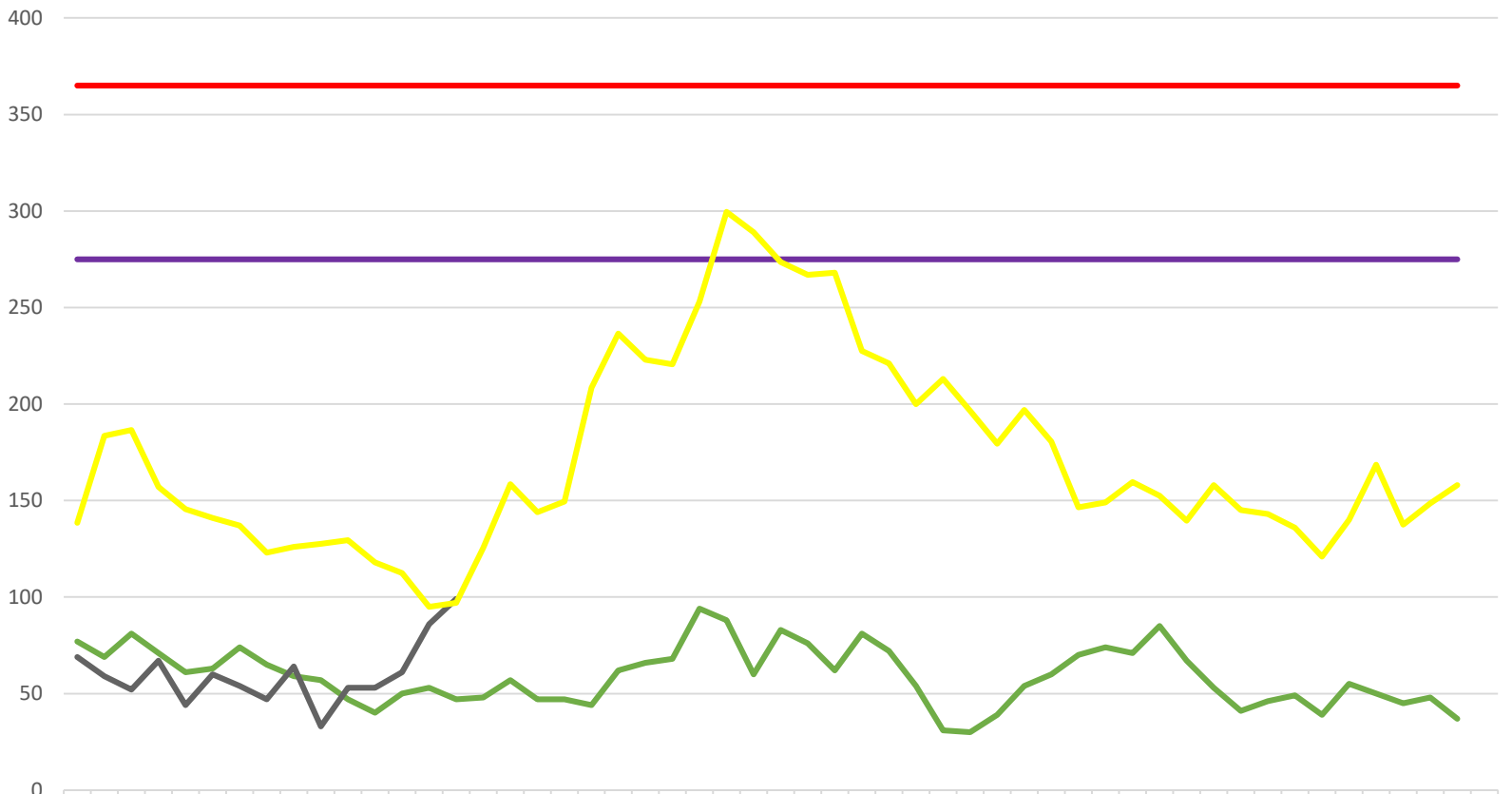
Bil	Pejabat Kesihatan	Parlimen	Lokality	Jum. Kes	Tempoh Wabak Berlaku (Hari)	Status		
1.	CHERAS	CHERAS	TAMAN MIDAH BARAT C (SEBAHAGIAN MIDAH BARAT 12, 12A, 12B,MIDAH TENGAH,MIDAH BARAT)	2	2	WT		
2.		BANDAR TUN RAZAK	PANGSAPURI SRI PENARA FASA 1 (BLOK A-B)	2	8	WT		
3.	LEMBAH PANTAI	LEMBAH PANTAI	APPT MUTIARA	2	10	WT		
4.			APPT DELIMA	12	30	WTK		
5.		SEPUTIH	TAMAN GEMBIRA C(SBHG JLN SELESA ,JLNSUKACITA&2-4,SBG JLNSELESA 1,JLN SELESA 2-10)	2	2	WT		
6.			TAMAN UNITED C (JALAN SERAGAM 11,JLN 13,JLN SEPAKAT 4,JLN SEPAKAT 7)	2	7	WT		
7.			TAMAN GEMBIRA D (JALAN RIANG 1-10)	3	9	WT		
8.			TAMAN OUG J ( JALAN HUJAN BUBUK 5-6,JLN HUJAN EMAS 10-12 )	3	13	WT		
9.			TAMAN GEMBIRA B (SBHG JLN SELESA 1,9-12,JLN RIANG 11-15,SBHG JLN SELESA)	5	19	WTK		
10			KEPONG	SEGAMBUT	KONDOMINIUM SRI TTDI	3	4	WT
11					TTDI (LRG AMINUDDIN BAKI 2, LRG AMINUDDIN BAKI 1, JLN AMINUDDIN BAKI )	2	6	WT
12	BATU	PPR BATU MUDA (BLOK E, F DAN G)		3	12	WT		
13	TITIWANGSA	SETIAWANGSA	KERAMAT WANGSA (MENARA RAJAWALI, MERAK KAYANGAN, CENDERAWASIH, JENTAYU)	2	5	WT		
14			TAMAN SETAPAK JAYA E ( JLN REJANG 2, 3, 6, 4 )	2	12	WT		
15			TAMAN AIR PANAS (JALAN AYER PANAS BAHARU)	3	17	WT		
16		WANGSA MAJU	TAMAN ROWTHER(JALAN BATU JAUHAR	3	4	WT		
17			TAMAN DANAU KOTA (JALAN 9/23B - 15/23B)	4	11	WT		
18	PUTRAJAYA	PUTRAJAYA	PRESINT 14 - PARCEL SUB-7	2	3	WT		
19			PRESINT 18 - PARCEL R13	9	12	WT		

Nota :

	: Lokality Hotspot
	: Wabak Baru pada minggu epid semasa
	: Wabak Tidak Terkawal
	: Wabak Tamat

**Disediakan oleh:** Cawangan Penyakit Bawaan Vektor Jabatan Kesihatan WP Kuala Lumpur dan Putrajaya  
**Disemak dan :** Ketua Penolong Pengarah Kanan (Vektor)  
**Disahkan oleh** Jabatan Kesihatan WP Kuala Lumpur dan Putrajaya  
**Tarikh :** 18 April 2022

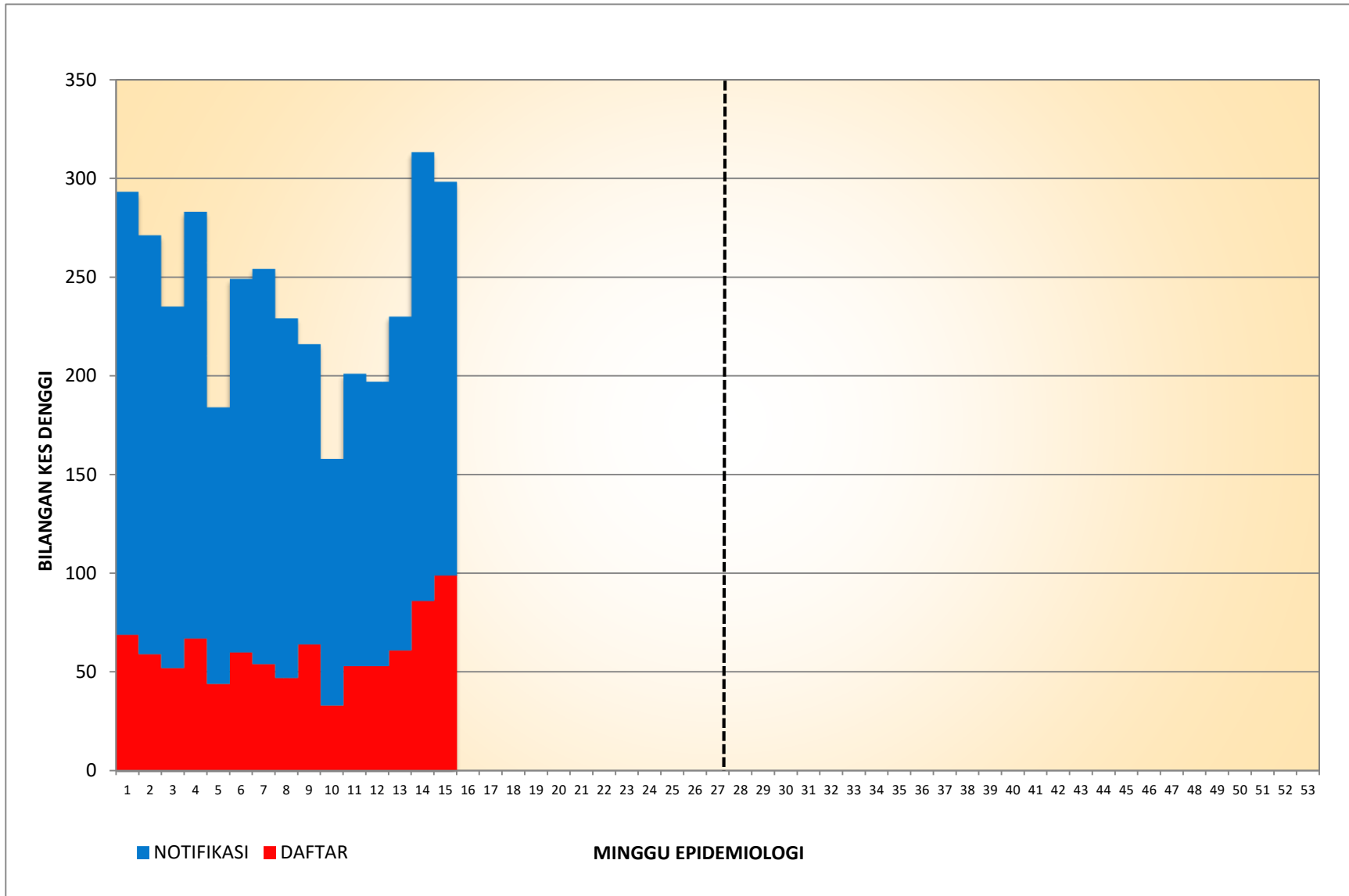
**TREND KES DENGGI MENGIKUT MINGGU EPID BAGI WILAYAH PERSEKUTUAN & PUTRAJAYA  
BAGI TAHUN 2021 DAN 2022 BAGI EPID 15/2022**



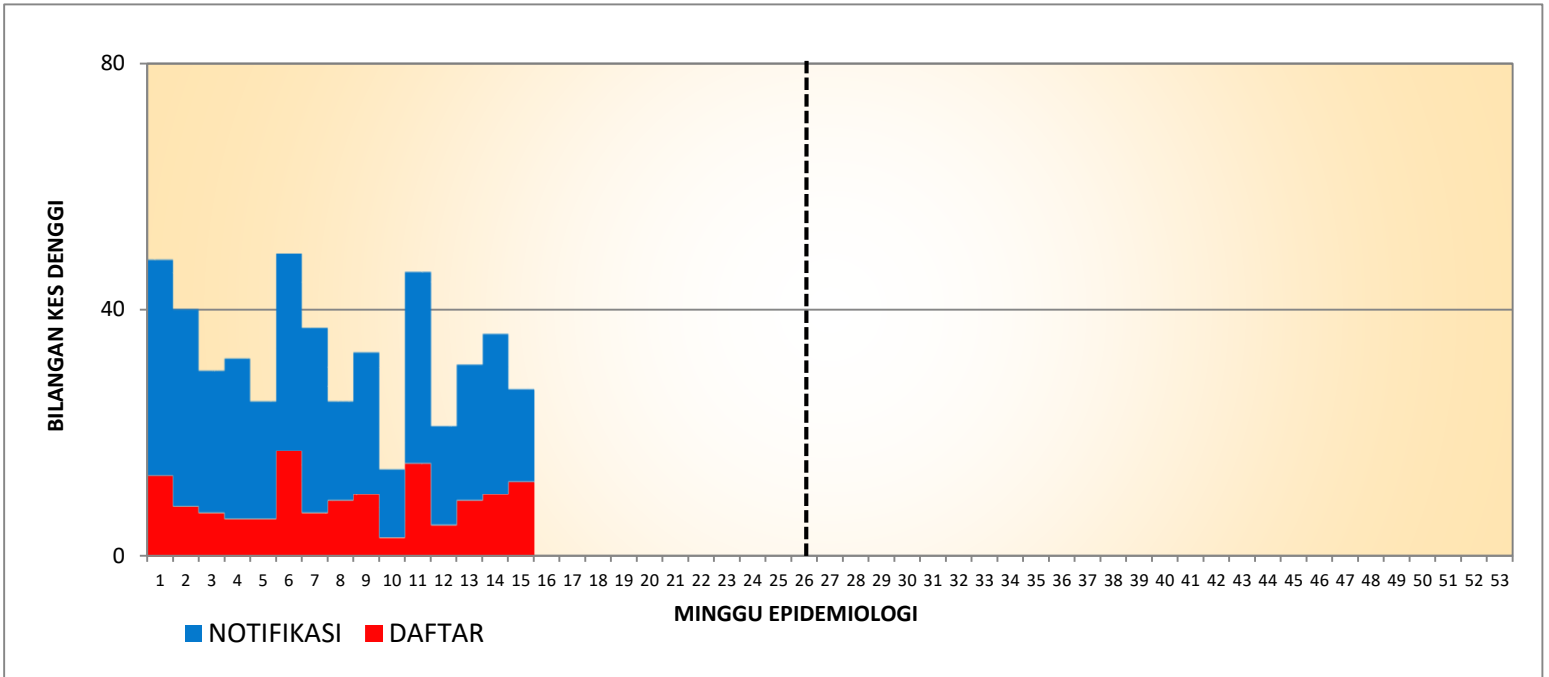
	1	2	3	4	5	6	7	8	9	10	11	12	13	14	15	16	17	18	19	20	21	22	23	24	25	26	27	28	29	30	31	32	33	34	35	36	37	38	39	40	41	42	43	44	45	46	47	48	49	50	51	52	53			
2021	77	69	81	71	61	63	74	65	59	57	47	40	50	53	47	48	57	47	47	44	62	66	68	94	88	60	83	76	62	81	72	54	31	30	39	54	60	70	74	71	85	67	53	41	46	49	39	55	50	45	48	37				
ALERT LEVEL	27	27	27	27	27	27	27	27	27	27	27	27	27	27	27	27	27	27	27	27	27	27	27	27	27	27	27	27	27	27	27	27	27	27	27	27	27	27	27	27	27	27	27	27	27	27	27	27	27	27	27	27	27			
EPID LEVEL	36	36	36	36	36	36	36	36	36	36	36	36	36	36	36	36	36	36	36	36	36	36	36	36	36	36	36	36	36	36	36	36	36	36	36	36	36	36	36	36	36	36	36	36	36	36	36	36	36	36	36	36	36	36		
2022	69	59	52	67	44	60	54	47	64	33	53	53	61	86	99																																									
MEDIAN 2017-2021	13	18	18	15	14	14	13	12	12	12	13	11	11	95	97	12	15	14	15	20	23	22	22	25	30	28	27	26	26	22	22	20	21	19	18	19	18	14	14	16	15	14	15	14	14	13	12	14	16	13	14	15				

— 2021   
 — ALERT LEVEL   
 — EPID LEVEL   
 — 2022   
 — MEDIAN 2017-2021

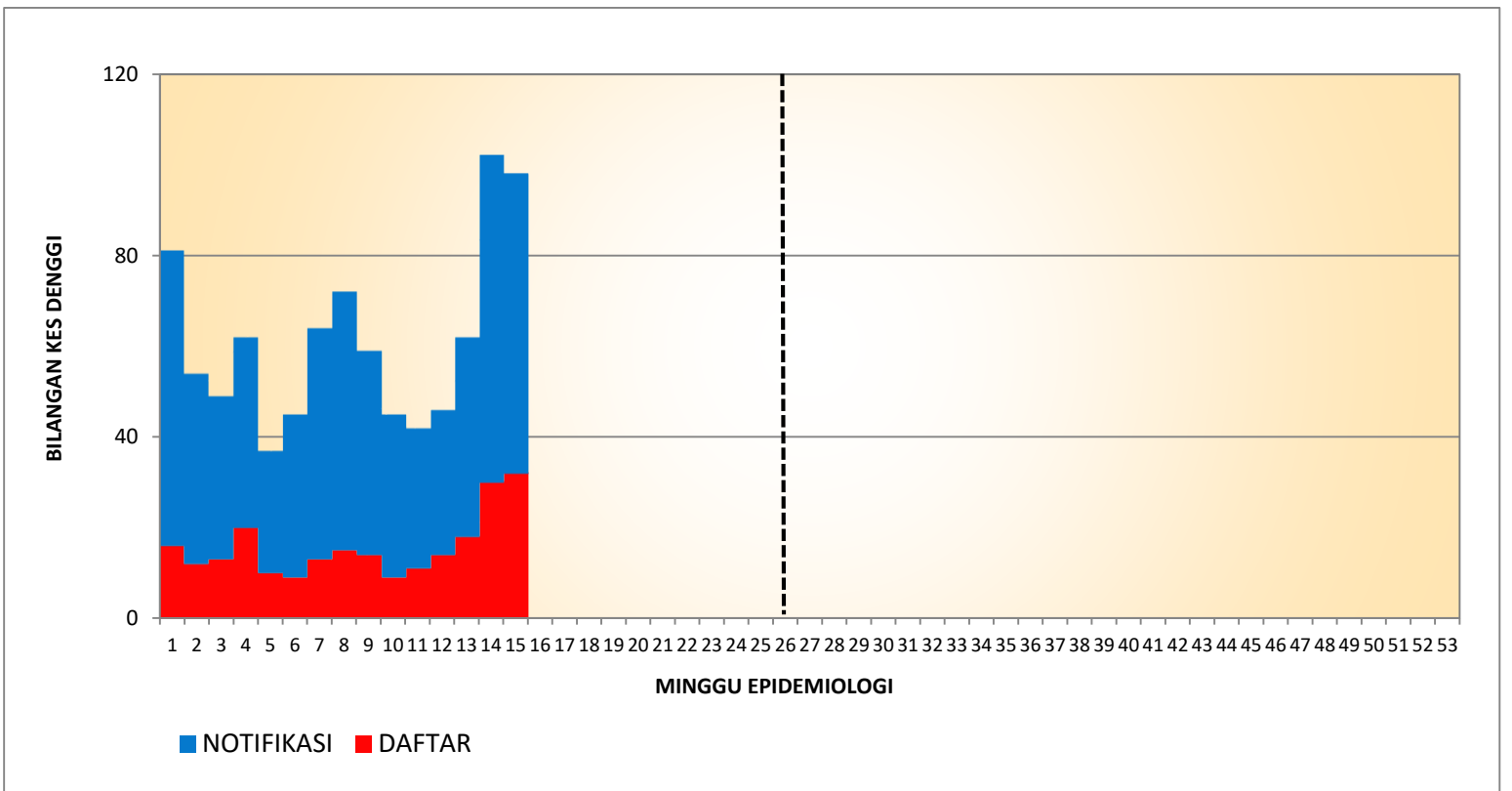
**KES DAFTAR DENGGI BAGI WILAYAH PERSEKUTUAN KUALA LUMPUR & PUTRAJAYA  
(SEHINGGA 16 APRIL 2022)**



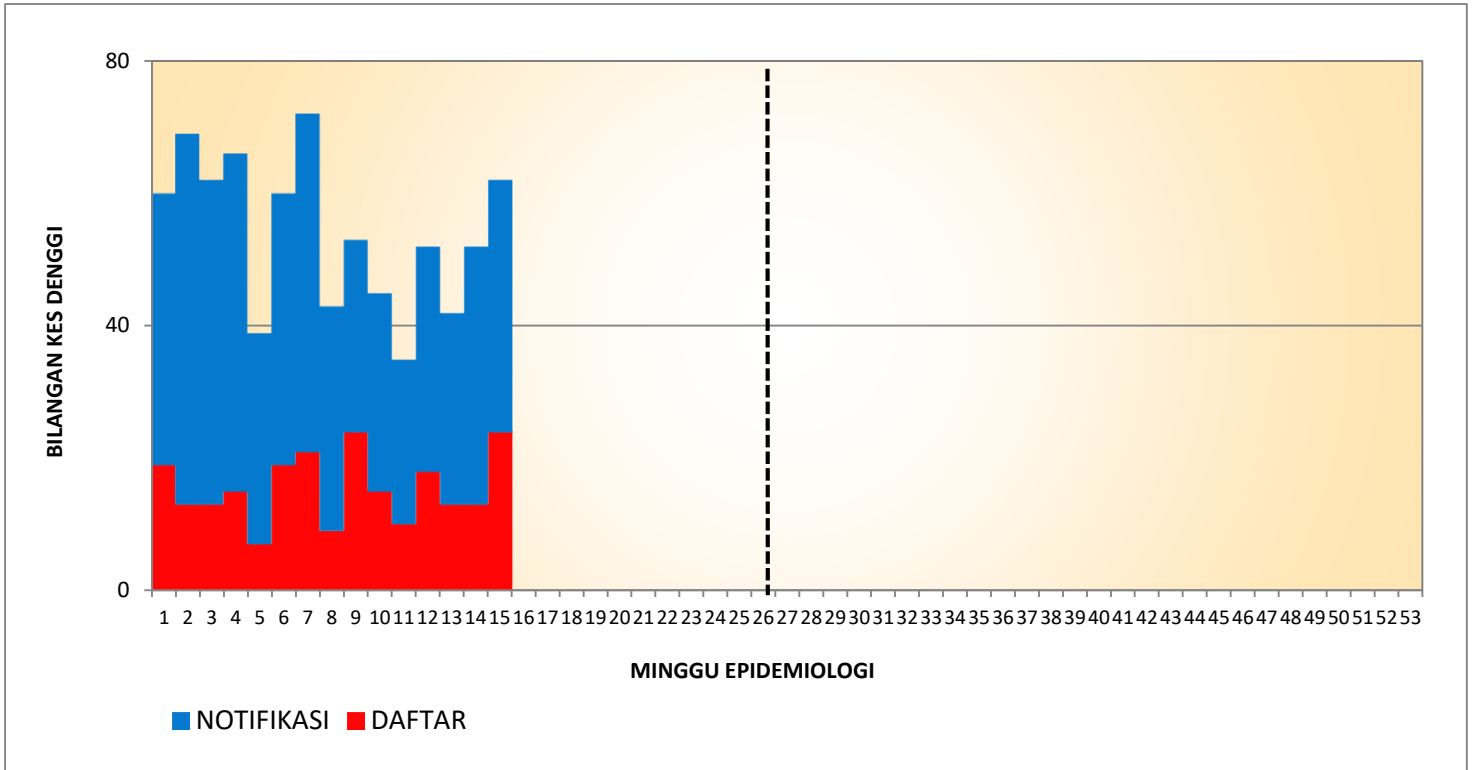
**KES DAFTAR DENGGI BAGI PK CHERAS  
(SEHINGGA 16 APRIL 2022)**



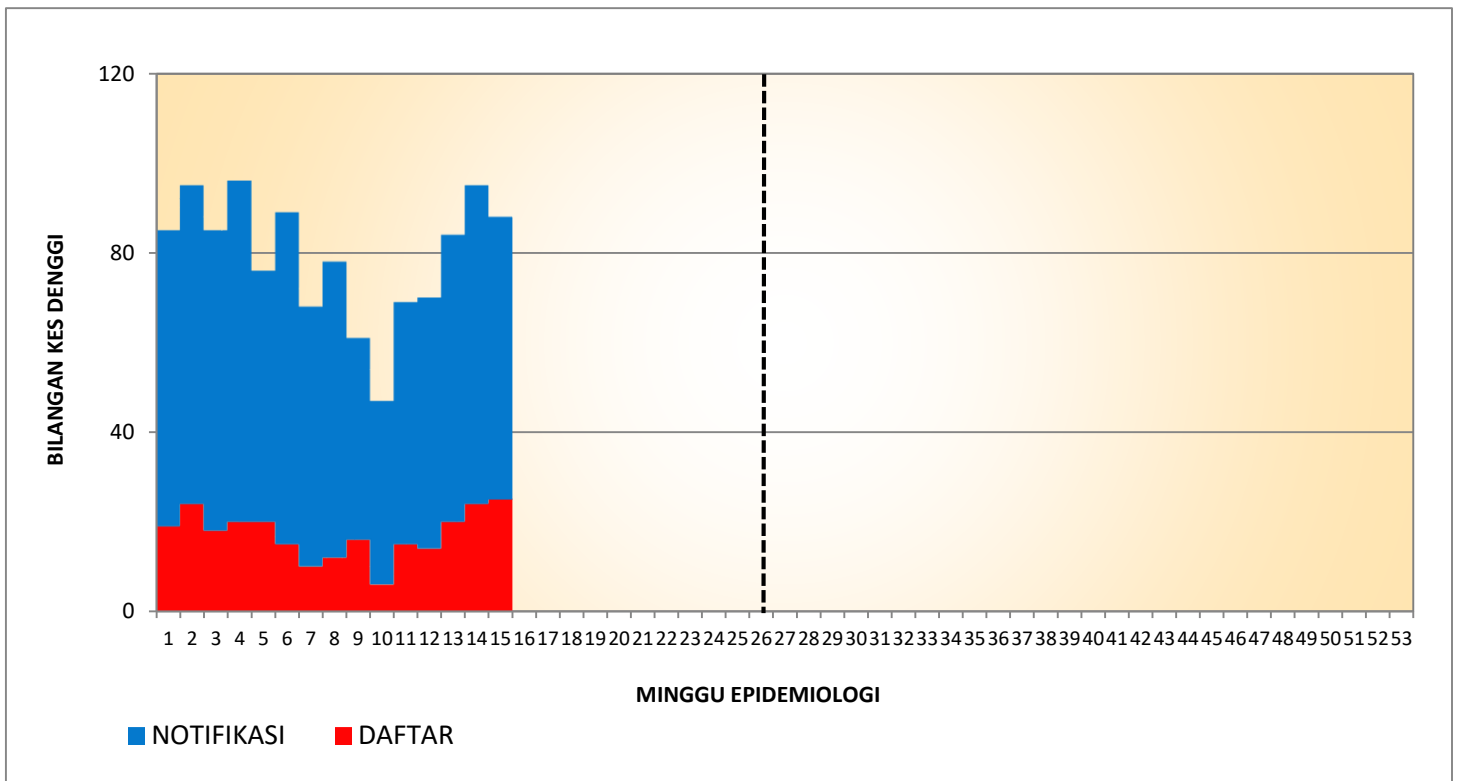
**KES DAFTAR DENGGI BAGI PK LEMBAH PANTAI  
(SEHINGGA 16 APRIL 2022)**



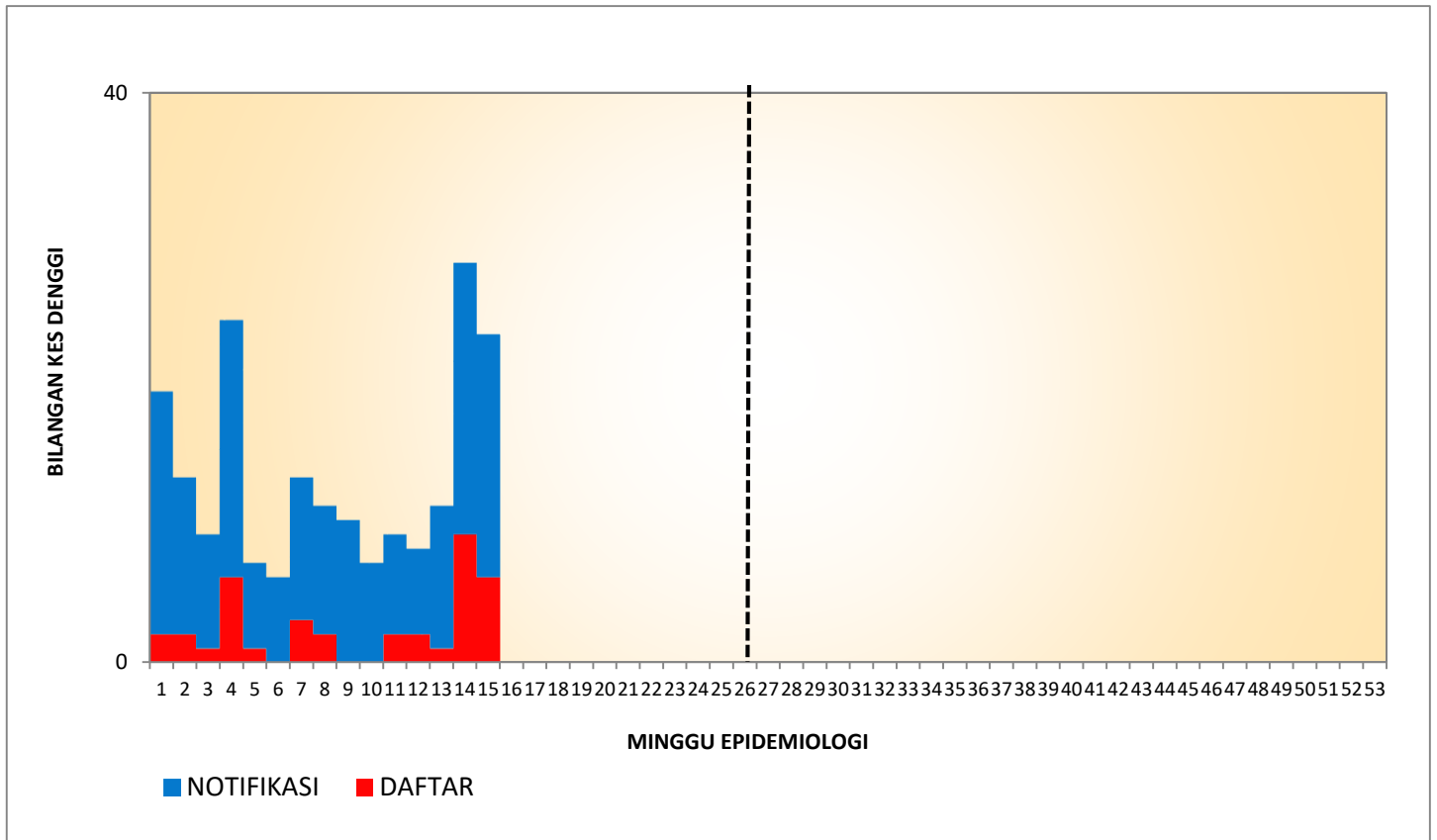
**KES DAFTAR DENGGI BAGI PK KEPONG  
(SEHINGGA 16 APRIL 2022)**



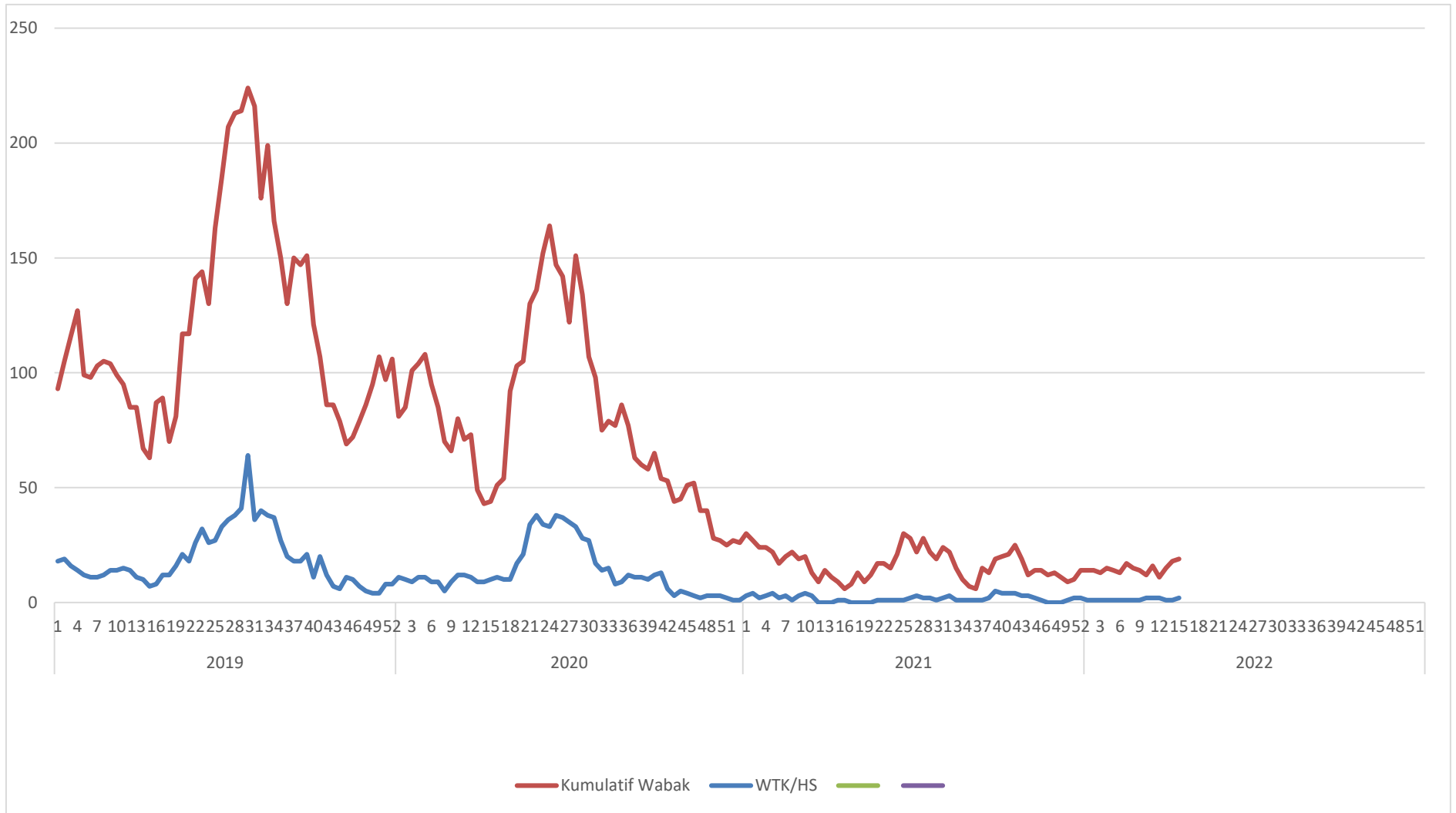
**KES DAFTAR DENGGI PK TITIWANGSA  
(SEHINGGA 16 APRIL 2022)**



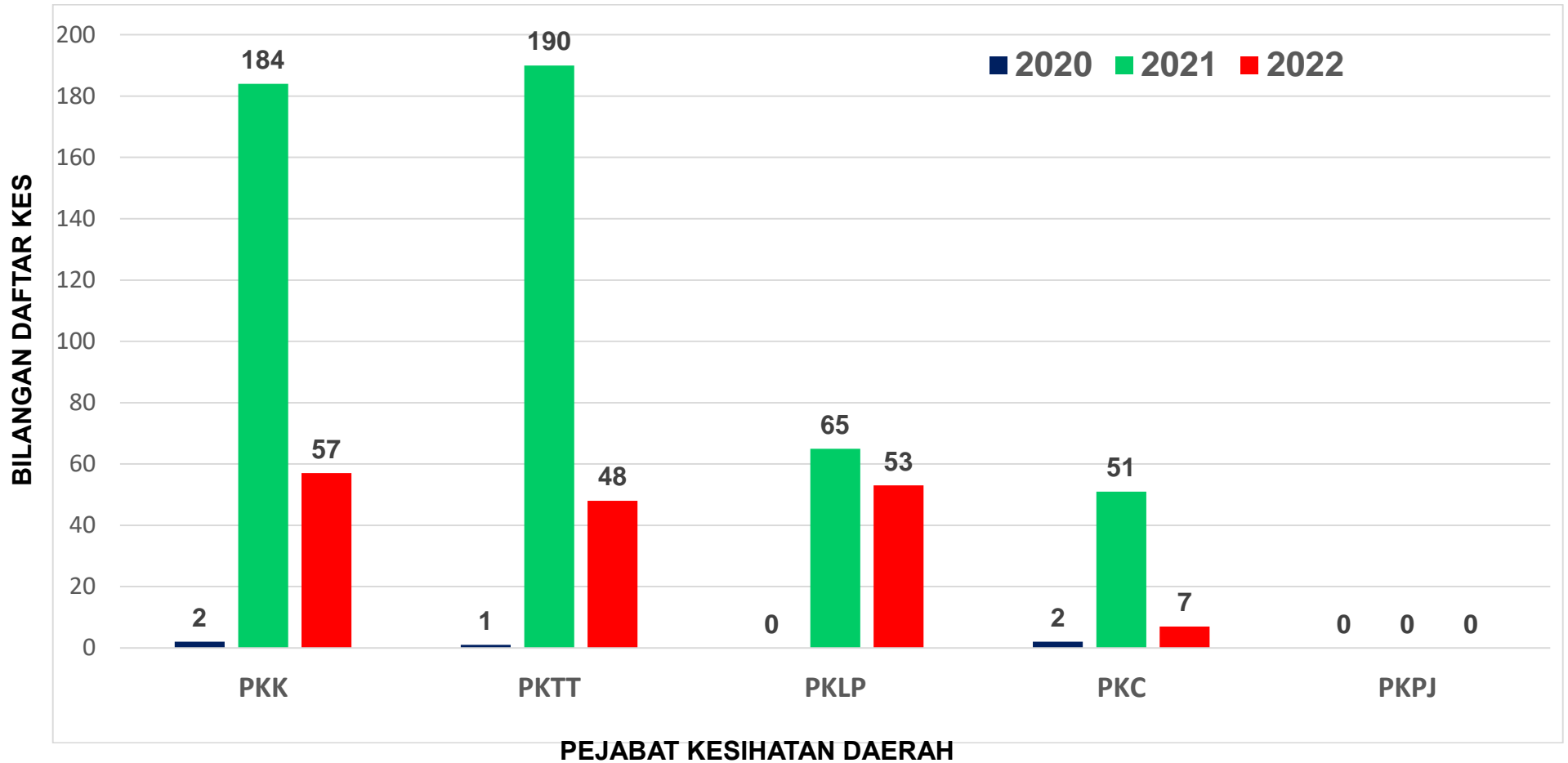
**KES DAFTAR DENGGI BAGI PK PUTRAJAYA  
(SEHINGGA 16 APRIL 2022)**



**TREN KUMULATIF WABAK, WTK/HOTSPOT DENGGI MENGIKUT MINGGU EPID  
BAGI WILAYAH PERSEKUTUAN KUALA LUMPUR & PUTRAJAYA  
BAGI TAHUN 2019, 2020, 2021 DAN 2022 BAGI ME 15/2022**



KES CHIKUNGUNYA MENGIKUT PEJABAT KESIHATAN DI JKWPKL&P  
SEHINGGA MINGGU EPID 15/2022



**SENARAI LOKALITI WABAK CHIKUNGUNYA DI KUALA LUMPUR DAN PUTRAJAYA  
SEHINGGA MINGGU EPID 15/2022 (SEHINGGA 16 APRIL 2022)**

<b>Bil</b>	<b>Daerah</b>	<b>Lokaliti</b>	<b>Bil Kes</b>	<b>Bil Hari</b>	<b>Tarikh Notifikasi Kes Ke 2</b>	<b>Tarikh Notifikasi Akhir</b>	<b>Tarikh Wabak Jangka Tamat</b>
<b>1</b>	<b>Lembah Pantai</b>	Taman Gembira B (Sbhg Jln Selesa 1, 9-12, Jln Riang 11-15, Sbhg Jln Selesa)	28	53	23-02-2022	14-04-2022	29-04-2022
<b>2</b>	<b>Lembah Pantai</b>	Taman Continental B (Jalan Rukun 7-12)	4	11	06-04-2022	07-04-2022	22-04-2022
<b>3</b>	<b>Lembah Pantai</b>	Taman Gembira C, Sbhg Jln Selesa, Jln Sukacita & 2-4, Sbg Jln Selesa 1, Jln Selesa 2-10)	3	2	13-04-2022	15-04-2022	30-04-2022
<b>4</b>	<b>Titiwangsa</b>	Taman Maluri (Jalan Wirawati 6,7,8,9)	2	7	10-04-2022	10-04-2022	25-04-2022