

SITUASI SEMASA
PENYAKIT BAWAAN VEKTOR DI KUALA LUMPUR DAN PUTRAJAYA
 Bagi Minggu Epid 16/2022 (17.04.2022 – 23.04.2022)

**JADUAL 1: PERBANDINGAN KUMULATIF KES DENGGI KUALA LUMPUR DAN PUTRAJAYA
 PADA MINGGU EPID 16/2022 (2021 VS. 2022)**

Bil.	Zon	Jumlah Kes		Perbezaan Kes	Perbezaan (%)
		Sehingga ME16/2021	Sehingga ME16/2022		
1	Kuala Lumpur	930	946	+16	+1.7%
2	Putrajaya	32	40	+8	+25.0%
Kuala Lumpur & Putrajaya		962	986	-24	+2.5%

Nota: () Bilangan Kematian

Purata Kes Mingguan : 62

**JADUAL 2: KES DENGGI DILAPORKAN MENGIKUT PEJABAT KESIHATAN
 PADA MINGGU EPID 16/2022**

Bil.	Pejabat Kesihatan	Parlimen	Jumlah Kes				Jumlah Kes Sehingga Minggu 16/2022	Peratus (%) Kes
			Minggu 15/2022 10.04.2022 Hingga 16.04.2022		Minggu 16/2022 17.04.2022 Hingga 23.04.2022			
1	Cheras	Cheras	5	12	8	17	154	15.6
		Bdr Tun Razak	7		9			
2	Lembah Pantai	Lembah Pantai	8	32	4	20	260	26.4
		Bkt Bintang	4		7			
		Seputeh	20		9			
3	Kepong	Kepong	2	24	4	18	247	25.0
		Segambut	11		9			
		Batu	11		5			
4	Titiwangsa	Setiawangsa	5	25	8	27	285	28.9
		Titiwangsa	3		4			
		Wangsa Maju	17		15			
5	Putrajaya	Putrajaya	6	6	3	3	40	4.0
Kuala Lumpur & Putrajaya			99		85		986	

Nota: () Bilangan Kematian

JADUAL 3: KES DENGGI DI LAPORKAN PADA MINGGU EPID 16/2022

Bil.	Pejabat Kesihatan	Bilangan Kes dan kematian dilaporkan		Jumlah terkumpul kes denggi sehingga ME 16/2022	Jumlah terkumpul kes denggi sehingga ME 16/2022	Perbezaan peratus kenaikan/ Penurunan kes pada minggu epid 2021 dan 2022 (+/-)	Kadar insiden 2022
		ME 15/2022 10.04.2022 Hingga 16.04.2022	ME 16/2022 17.04.2022 Hingga 23.04.2022				
1	Cheras (468,000)	12	17	170	154	-9.41	33
2	Lembah Pantai (454,700)	32	20	266	260	-2.3	57
3	Kepong (547,100)	24	18	228	247	+8.3	45
4	Titivangsa (440,900)	25	27	266	285	+7.1	65
5	Putrajaya (94,600)	6	3	32	40	+25	42
Kuala Lumpur & Putrajaya (2,005,300)		99	85	962	986	+2.5	49

Nota: Kadar Insiden (IR) bagitahun 2021 adalah 38.1
: () Bilangan Kematian

JADUAL 4: BILANGAN WABAK DENGGI DI KUALA LUMPUR DAN PUTRAJAYA PADA MINGGU EPID 16/2022

Bil.	Pejabat Kesihatan	Bilangan Wabak Mengikut ME 16/2022		Kumulatif Wabak Sehingga ME 16/2022		Jumlah Wabak Sehingga Minggu Epid 16/2022
		Wabak Terkawal	Wabak Tidak Terkawal ()	Wabak Terkawal	Wabak Tidak Terkawal ()	
1	CHERAS	4	0	18	1(1)	19(1)
2	LEMBAH PANTAI	9	2(1)	25	3(2)	28(2)
3	KEPONG	4	0	23	2(2)	25(2)
4	TITIWANGSA	7	1	34	1	35
5	PUTRAJAYA	2	0	4	0	4
JUMLAH		26	3(1)	104	7(5)	111

Nota: : Kumulatif bilangan lokaliti wabak
: () Bilangan lokaliti hotspot

JADUAL 5: KES DAN KEMATIAN DENGGI MALAYSIA SERTA WP KUALA LUMPUR & PUTRAJAYA PADA MINGGU EPID 16/2022





Bil.	Negara/ Negeri	Jum. Kes		Perbezaan Kes	Perbezaan (%)
		Sehingga ME16/2021	Sehingga ME16/2022		
1	Malaysia	8,809	11,921	+3,112	+35.3%
2	WP Kuala Lumpur & Putrajaya	962	986	-24	+2.5%

**JADUAL 6: SENARAI LOKALITI WABAK DENGGI
DI KUALA LUMPUR DAN PUTRAJAYA PADA MINGGU EPID 16/2022**

Bil	Pejabat Kesihatan	Parlimen	Lokaliti	Jum. Kes	Tempoh Wabak Berlaku (Hari)	Status	
1.	CHERAS	BANDAR TUN RAZAK	ALAM DAMAI (JALAN DAMAI RASA)	2	2	WT	
2.		CHERAS	TAMAN MIDAH BARAT B (SEBAHAGIAN JLN MIDAH BESAR, MIDAH 14, PADANG BALANG...)	2	4	WT	
3.			TAMAN MIDAH BARAT C (SEBAHAGIAN JLN MIDAH BARAT 12,12A,12B,MIDAH TENGAH,MIDAH BARAT)	2	8	WT	
4.			TAMAN SEGAR (JALAN LEMAK)	2	5	WT	
5.	LEMBAH PANTAI	LEMBAH PANTAI	BANGSAR BARU (JLN TERASEK 1-3)	2	6	WT	
6.			APPT DELIMA	12	36	HS	
7.		BUKIT BINTANG	MENARA CITY ONE	2	2	WT	
8.		SEPUTEH	KG PETALING BAHAGIA	2	6	WT	
9.			PPR KG MUHIBBAH FASA1 (BLOK A,B,C & D)	2	2	WT	
10.			TAMAN GEMBIRA C (SBHG JLN SELESA, JLN SUKACITA&2-4, SBG JLN SELESA 1, JLN SELESA 2-10)	2	8	WT	
11.			TAMAN GEMBIRA D (JALAN RIANG 1-10)	3	15	WT	
12.			TAMAN OUG J (JALAN HUJAN BUBUK 5-6,JLN HUJAN EMAS 10-12)	5	19	WT	
13.			TAMAN UNITED C (JALAN SERAGAM 11 JLN 13,JLN SEPAKAT 4, JLN SEPAKAT 7)	2	13	WT	
14.			TAMAN YARL D –SBHG JLN AWN KECIL,JLN AWN KECIL 4-7, SBHG PSRN AWN JAWA, LRG AWN JAW	3	7	WT	
15.			TAMAN GEMBIRA B (SBHG JALAN SELESA 1, 9-12, JLN RIANG 11-15, SBHG JLN SELESA)	5	25	WTK	
16.			KEPONG	KEPONG	JINJANG SELATAN 7 (JALAN JAMBU MERAH 1-3 & JALAN JAMBU JERTEH)	2	3
17.		SEGAMBUT		KAMPUNG PASIR SEGAMBUT (JALAN SANTAN)	2	0	WT
18.				KONDOMINIUM SRI TTDI	3	10	WT
19.				TTDI (LRG AMINUDDIN BAKI 2, LRG AMINUDDIN BAKI 1, JLN AMINUDDIN BAKI)	2	12	WT
20.	TITIWANGSA	SETIAWANGSA	DESA TUN HUSSEIN ONN(BLOK D1-D22)	4	3	WT	

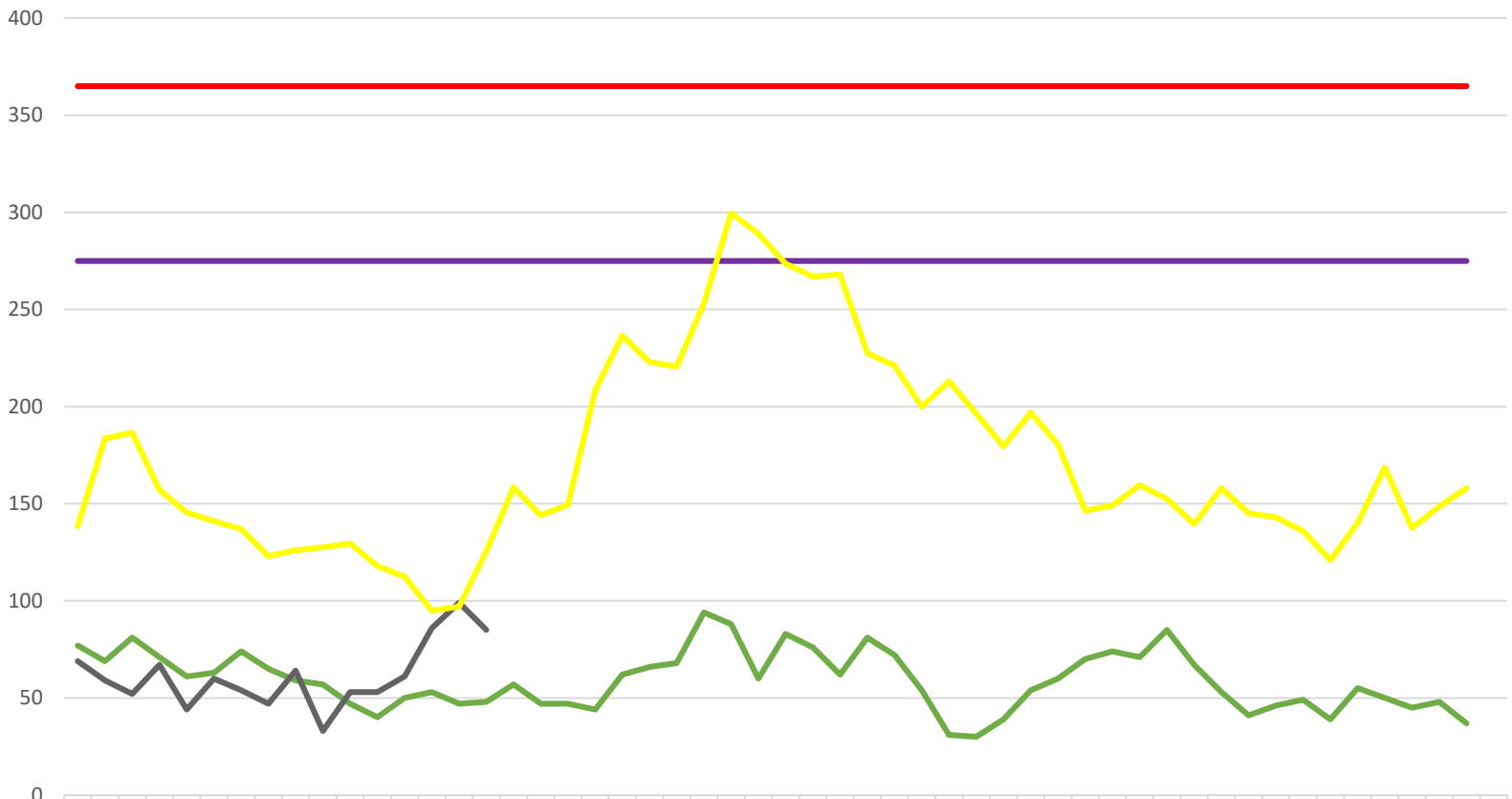
21.			KERAMAT WANGSA (MENARA RAJAWALI, MERAK KAYANGAN, CENDERAWASIH, JENTAYU)	2	11	WT
22.			PPR AIR PANAS (BLOK E,F)	2	7	WT
23.		WANGSA MAJU	FLAT TAMAN MELATI (BLOK C)	2	2	WT
24.			SEK 1 W/MAJU BLOK A	3	5	WT
25.			TAMAN ROWTHER (JALAN BATU JAUHAR)	4	10	WT
26.			TAMAN DANAU KOTA (JALAN 9/23B – 15/23B)	5	17	WT
27.			TAMAN DANAU KOTA (JALAN 1/23B – 8/23B)	2	6	WT
28.	PUTRAJAYA	PUTRAJAYA	PRESINT 14 – PARCEL SUB-7	2	9	WT
29.				PRESINT 18 – PARCEL R13	9	18

Nota :

	: Lokaliti Hotspot
	: Wabak Baru pada minggu epid semasa
	: Wabak Tidak Terkawal
	: Wabak Tamat

Disediakan oleh: Cawangan Penyakit Bawaan Vektor Jabatan Kesihatan WP Kuala Lumpur dan Putrajaya
Disemak dan : Ketua Penolong Pengarah Kanan (Vektor)
Disahkan oleh Jabatan Kesihatan WP Kuala Lumpur dan Putrajaya
Tarikh : 24 April 2022

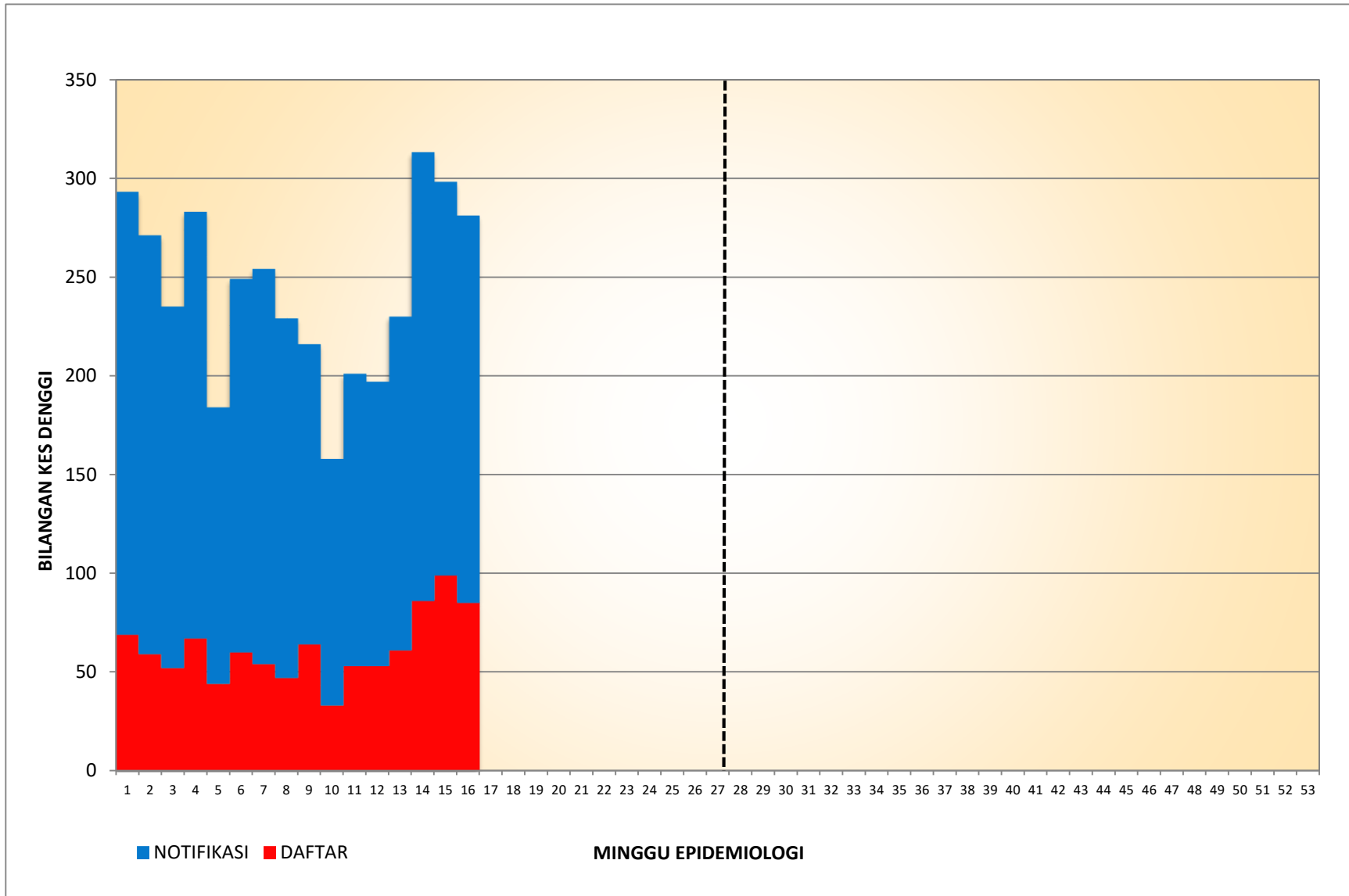
**TREND KES DENGGI MENGIKUT MINGGU EPID BAGI WILAYAH PERSEKUTUAN & PUTRAJAYA
BAGI TAHUN 2021 DAN 2022 BAGI EPID 16/2022**



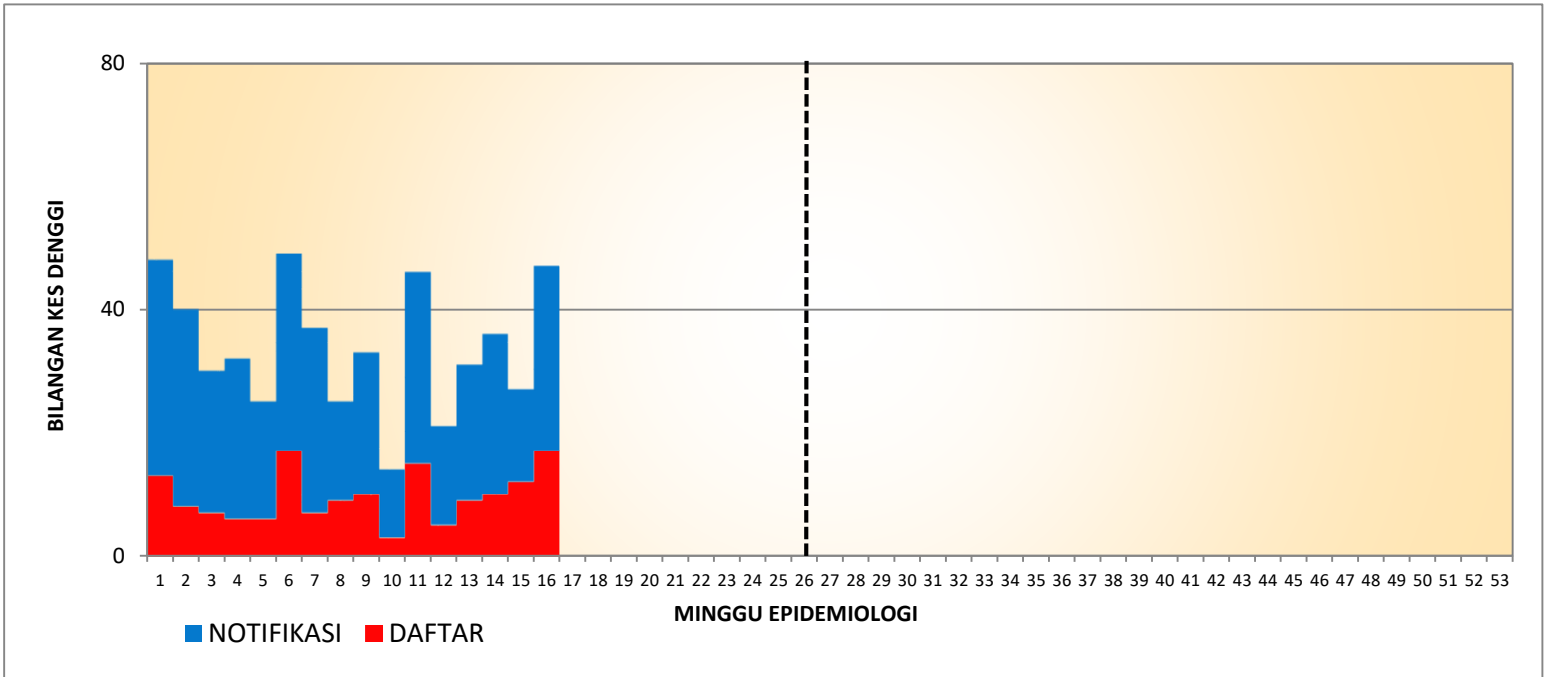
	1	2	3	4	5	6	7	8	9	10	11	12	13	14	15	16	17	18	19	20	21	22	23	24	25	26	27	28	29	30	31	32	33	34	35	36	37	38	39	40	41	42	43	44	45	46	47	48	49	50	51	52	53							
2021	77	69	81	71	61	63	74	65	59	57	47	40	50	53	47	48	57	47	47	44	62	66	68	94	88	60	83	76	62	81	72	54	31	30	39	54	60	70	74	71	85	67	53	41	46	49	39	55	50	45	48	37								
ALERT LEVEL	27	27	27	27	27	27	27	27	27	27	27	27	27	27	27	27	27	27	27	27	27	27	27	27	27	27	27	27	27	27	27	27	27	27	27	27	27	27	27	27	27	27	27	27	27	27	27	27	27	27	27	27	27	27						
EPID LEVEL	36	36	36	36	36	36	36	36	36	36	36	36	36	36	36	36	36	36	36	36	36	36	36	36	36	36	36	36	36	36	36	36	36	36	36	36	36	36	36	36	36	36	36	36	36	36	36	36	36	36	36	36	36	36	36	36				
2022	69	59	52	67	44	60	54	47	64	33	53	53	61	86	99	85																																												
MEDIAN 2017-2021	13	18	18	15	14	14	13	12	12	12	13	11	11	95	97	12	15	14	15	20	23	22	22	25	30	28	27	26	26	22	22	20	21	19	18	19	18	14	14	16	15	14	15	14	14	13	12	14	16	13	14	15								

— 2021
 — ALERT LEVEL
 — EPID LEVEL
 — 2022
 — MEDIAN 2017-2021

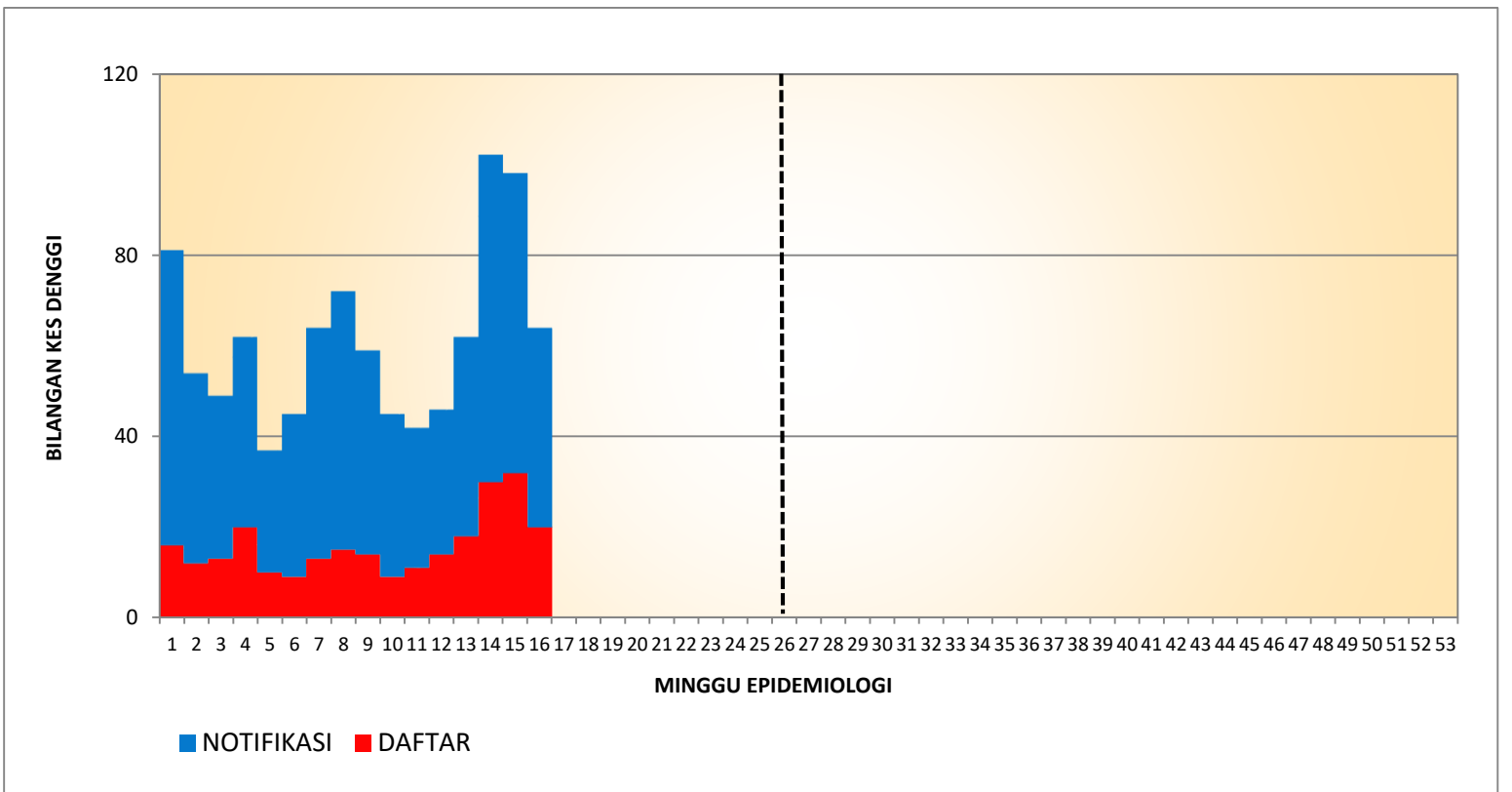
**KES DAFTAR DENGGI BAGI WILAYAH PERSEKUTUAN KUALA LUMPUR & PUTRAJAYA
(SEHINGGA 23 APRIL 2022)**



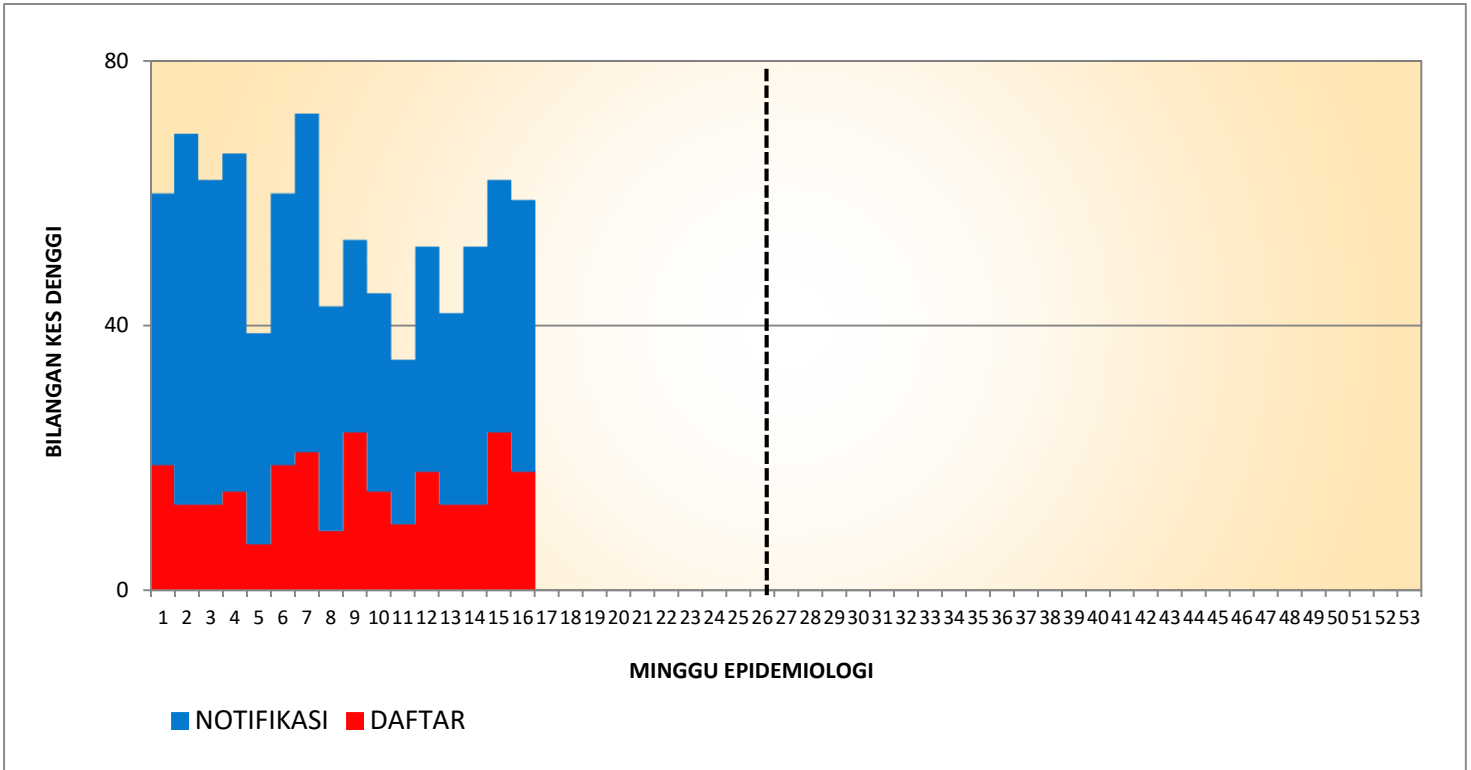
**KES DAFTAR DENGGI BAGI PK CHERAS
(SEHINGGA 23 APRIL 2022)**



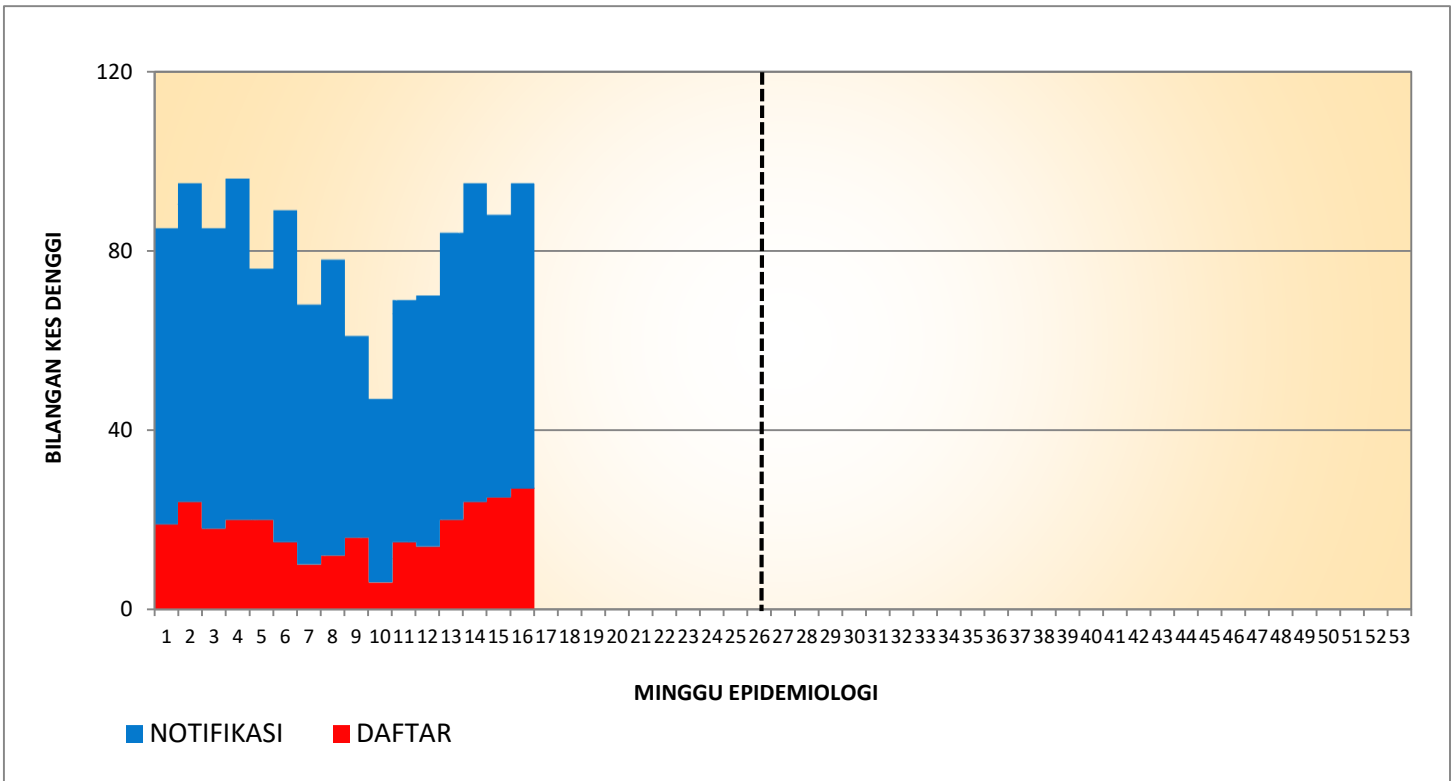
**KES DAFTAR DENGGI BAGI PK LEMBAH PANTAI
(SEHINGGA 23 APRIL 2022)**



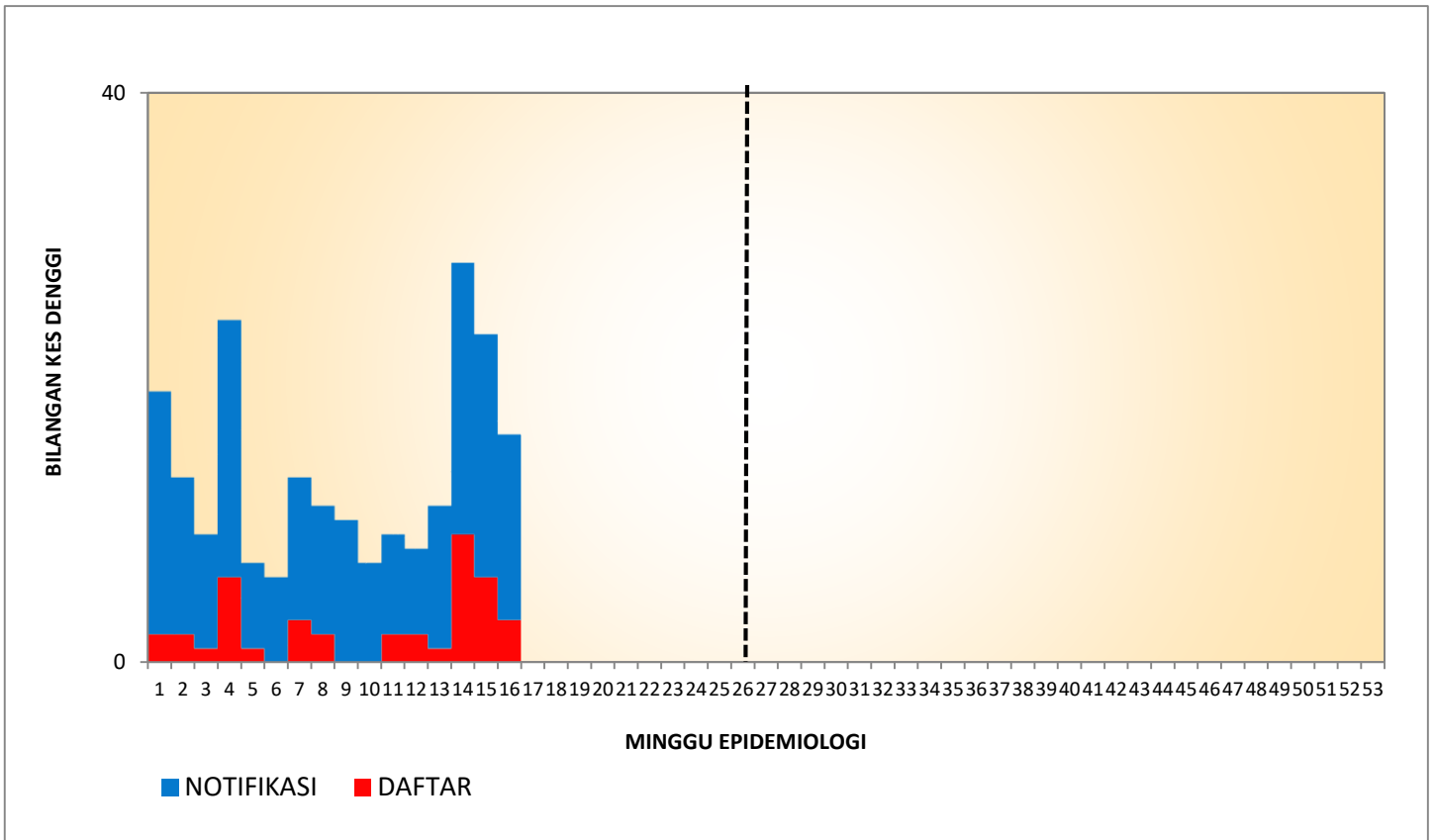
**KES DAFTAR DENGGI BAGI PK KEPONG
(SEHINGGA 23 APRIL 2022)**



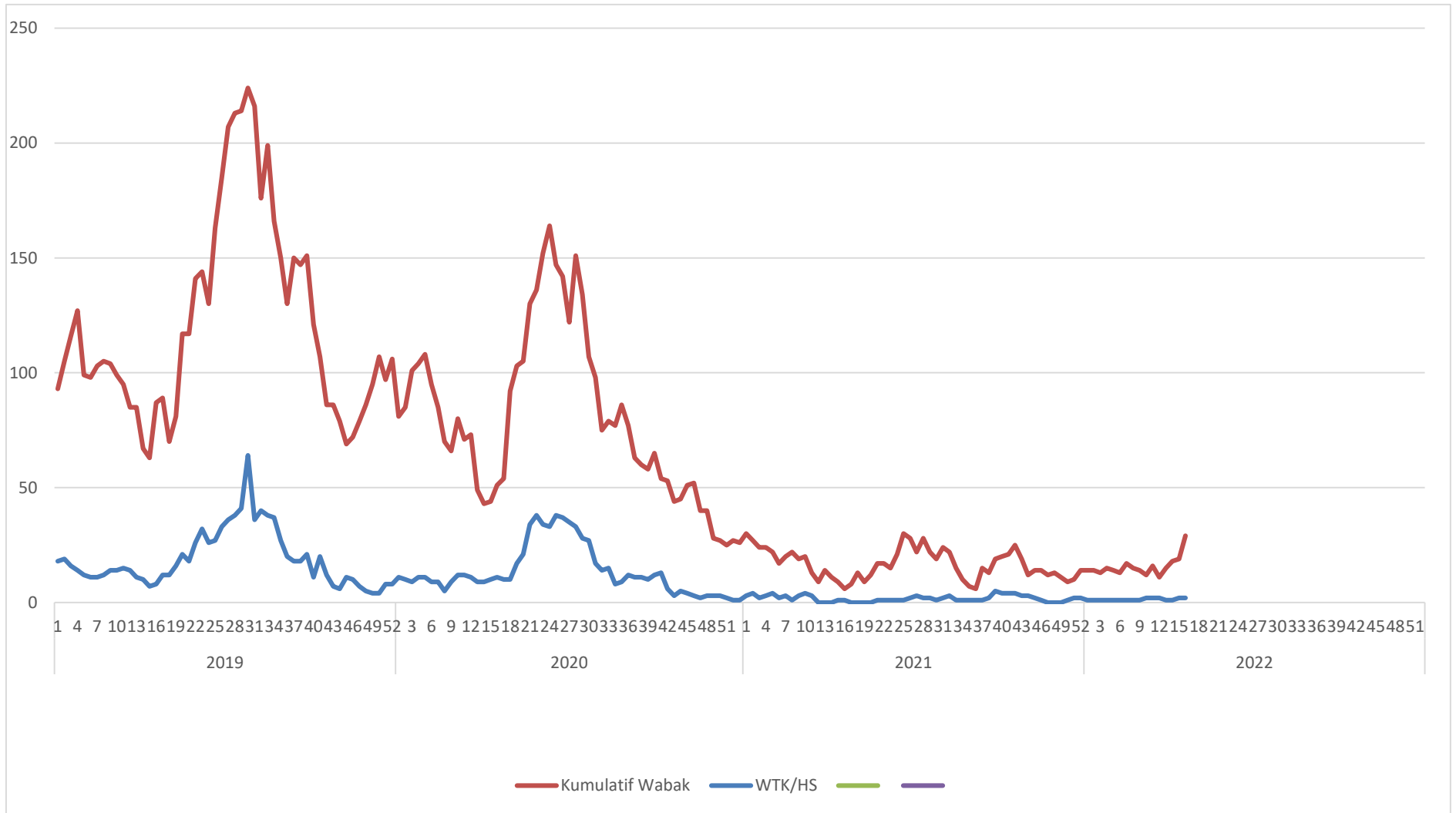
**KES DAFTAR DENGGI PK TITIWANGSA
(SEHINGGA 23 APRIL 2022)**



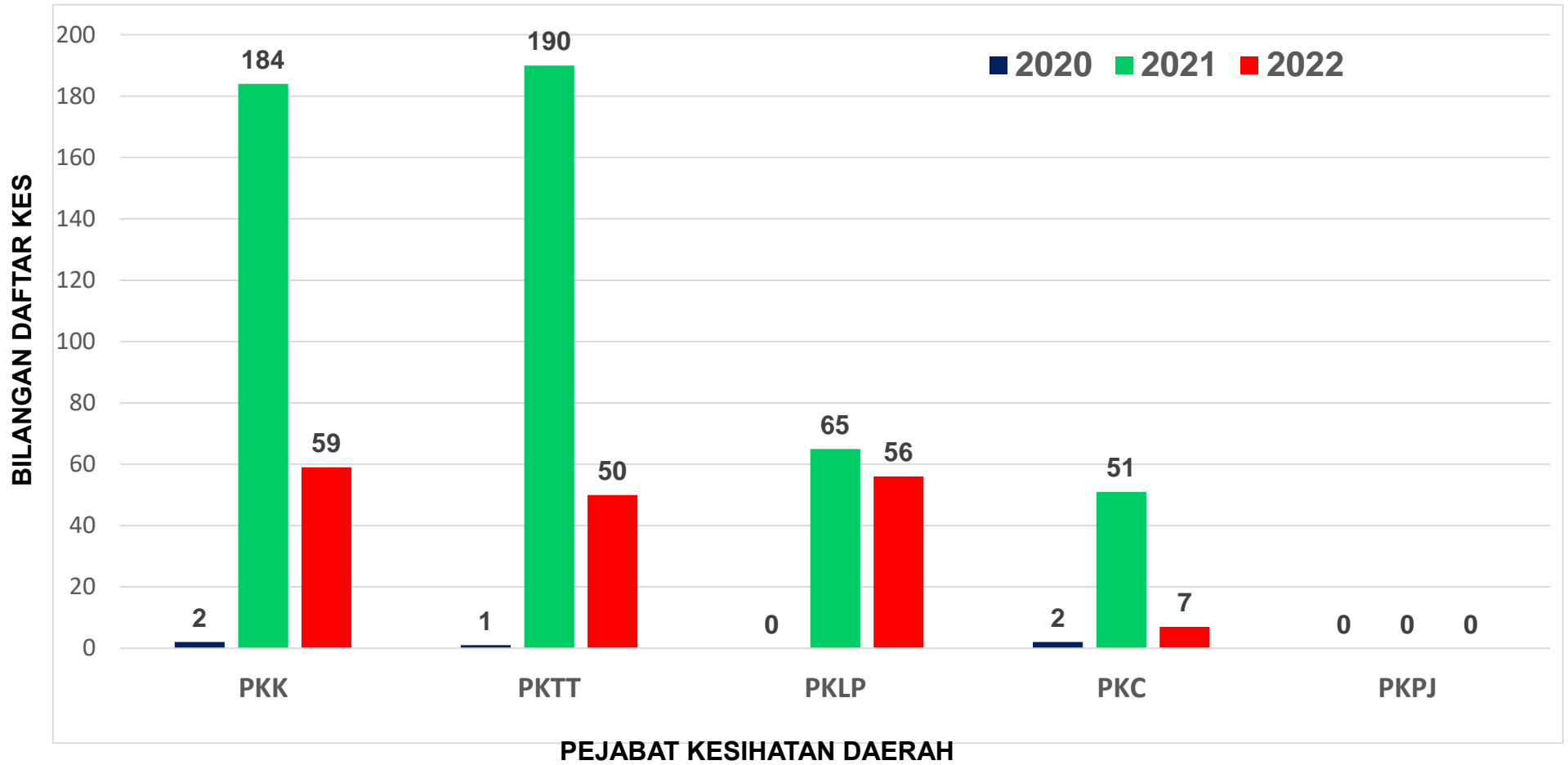
**KES DAFTAR DENGGI BAGI PK PUTRAJAYA
(SEHINGGA 23 APRIL 2022)**



**TREN KUMULATIF WABAK, WTK/HOTSPOT DENGGI MENGIKUT MINGGU EPID
BAGI WILAYAH PERSEKUTUAN KUALA LUMPUR & PUTRAJAYA
BAGI TAHUN 2019, 2020, 2021 DAN 2022 BAGI ME 16/2022**



KES CHIKUNGUNYA MENGIKUT PEJABAT KESIHATAN DI JKWPKL&P
SEHINGGA MINGGU EPID 16/2022



**SENARAI LOKALITI WABAK CHIKUNGUNYA DI KUALA LUMPUR DAN PUTRAJAYA
SEHINGGA MINGGU EPID 16/2022 (SEHINGGA 23 APRIL 2022)**

Bil	Daerah	Lokaliti	Bil Kes	Bil Hari	Tarikh Notifikasi Kes Ke 2	Tarikh Notifikasi Akhir	Tarikh Wabak Jangka Tamat
1	Lembah Pantai	Taman Gembira B (Sbhg Jln Selesa 1, 9-12, Jln Riang 11-15, Sbhg Jln Selesa)	28	60	23-02-2022	14-04-2022	29-04-2022
2	Titiwangsa	Taman Maluri (Jalan Wirawati 6,7,8,9)	3	14	10-04-2022	14-04-2022	25-04-2022
3	Lembah Pantai	Taman Gembira C (Sbhg Jln Selesa, Jln Sukacita & 2-4, Sbg Jln Selesa 1, Jln Selesa 2-10)	5	11	13-04-2022	19-04-2022	04-05-2022