

SITUASI SEMASA
PENYAKIT BAWAAN VEKTOR DI KUALA LUMPUR DAN PUTRAJAYA
 Bagi Minggu Epid 17/2022 (24.04.2022 – 30.04.2022)

**JADUAL 1: PERBANDINGAN KUMULATIF KES DENGGI KUALA LUMPUR DAN PUTRAJAYA
 PADA MINGGU EPID 17/2022 (2021 VS. 2022)**

Bil.	Zon	Jumlah Kes		Perbezaan Kes	Perbezaan (%)
		Sehingga ME17/2021	Sehingga ME17/2022		
1	Kuala Lumpur	984	1,047	+63	+6.4%
2	Putrajaya	35	45	+10	+28.6%
Kuala Lumpur & Putrajaya		1,019	1,092	+73	+7.2 %

Nota: () Bilangan Kematian

Purata Kes Mingguan : 64

**JADUAL 2: KES DENGGI DILAPORKAN MENGIKUT PEJABAT KESIHATAN
 PADA MINGGU EPID 17/2022**

Bil.	Pejabat Kesihatan	Parlimen	Jumlah Kes				Jumlah Kes Sehingga Minggu 17/2022	Peratus (%) Kes
			Minggu 16/2022 17.04.2022 Hingga 23.04.2022		Minggu 17/2022 24.04.2022 Hingga 30.04.2022			
1	Cheras	Cheras	8	17	8	16	170	15.6
		Bdr Tun Razak	9		8			
2	Lembah Pantai	Lembah Pantai	4	20	5	32	292	26.7
		Bkt Bintang	7		11			
		Seputeh	9		16			
3	Kepong	Kepong	4	18	1	25	272	24.9
		Segambut	9		14			
		Batu	5		10			
4	Titiwangsa	Setiawangsa	8	27	9	28	313	28.7
		Titiwangsa	4		3			
		Wangsa Maju	15		16			
5	Putrajaya	Putrajaya	3	3	5	5	45	4.1
Kuala Lumpur & Putrajaya			85		106		1,092	

Nota: () Bilangan Kematian

JADUAL 3: KES DENGGI DI LAPORKAN PADA MINGGU EPID 17/2022

Bil.	Pejabat Kesihatan	Bilangan Kes dan kematian dilaporkan		Jumlah terkumpul kes denggi sehingga ME 17/2021	Jumlah terkumpul kes denggi sehingga ME 17/2022	Perbezaan peratus kenaikan/ Penurunan kes pada minggu epid 2021 dan 2022 (+/-)	Kadar insiden 2022
		ME 16/2022 10.04.2022 Hingga 23.04.2022	ME 17/2022 24.04.2022 Hingga 30.04.2022				
1	Cheras (468,000)	17	16	180	170	-5.6	36.3
2	Lembah Pantai (454,700)	20	32	280	292	+4.3	64.2
3	Kepong (547,100)	18	25	244	272	+8.3	49.7
4	Titivangsa (440,900)	27	28	280	313	+11.5	71.0
5	Putrajaya (94,600)	3	5	35	45	+28.6	47.6
Kuala Lumpur & Putrajaya (2,005,300)		85	106	1,019	1,092	+7.2	54.5

Nota: Kadar Insiden (IR) bagitahun 2021 adalah 38.1
: () Bilangan Kematian

JADUAL 4: BILANGAN WABAK DENGGI DI KUALA LUMPUR DAN PUTRAJAYA PADA MINGGU EPID 17/2022

Bil.	Pejabat Kesihatan	Bilangan Wabak Mengikut ME 17/2022		Kumulatif Wabak Sehingga ME 17/2022		Jumlah Wabak Sehingga Minggu Epid 17/2022
		Wabak Terkawal	Wabak Tidak Terkawal ()	Wabak Terkawal	Wabak Tidak Terkawal ()	
1	CHERAS	5	0	20	1(1)	21(1)
2	LEMBAH PANTAI	10	2(1)	29	4(2)	33(2)
3	KEPONG	6	0	26	2(2)	28(2)
4	TITIWANGSA	10	1(0)	39	1(0)	40(0)
5	PUTRAJAYA	1	1(0)	4	1(0)	5(0)
JUMLAH		32	4(1)	118	9(5)	127(5)

Nota: : Kumulatif bilangan lokaliti wabak
: () Bilangan lokaliti hotspot

JADUAL 5: KES DAN KEMATIAN DENGGI MALAYSIA SERTA WP KUALA LUMPUR & PUTRAJAYA PADA MINGGU EPID 17/2022

Bil.	Negara/ Negeri	Jum. Kes		Perbezaan Kes	Perbezaan (%)
		Sehingga ME17/2021	Sehingga ME17/2022		
1	Malaysia	9,270	12,942	+3,672	+39.6 %
2	WP Kuala Lumpur & Putrajaya	1,019	1,092	+73	+7.2%

**JADUAL 6: SENARAI LOKALITI WABAK DENGGI
DI KUALA LUMPUR DAN PUTRAJAYA PADA MINGGU EPID 17/2022**

Bil	Pejabat Kesihatan	Parlimen	Lokaliti	Jum. Kes	Tempoh Wabak Berlaku (Hari)	Status	
1.	CHERAS	BANDAR TUN RAZAK	PANGSAPURI SRI MALAYSIA	2	3	WT	
2.			KEM SG.BESI (JALAN LABUAN) BLOK G4,G5,G6,G7,G8,G9	4	10	WT	
3.			ALAM DAMAI (JALAN DAMAI RASA)	2	10	WT	
4.		CHERAS	TAMAN MIDAH BARAT B(SEBAHAGIAN JLN MIDAH BESAR,MIDAH 14,PADANG BALANG...)	4	12	WT	
5.			TAMAN SEGAR (JALAN LEMAK)	2	13	WT	
6.	LEMBAH PANTAI	LEMBAH PANTAI	BANGSAR BARU (JLN TERASEK 1-3)	3	14	WT	
7.			APPT DELIMA	13	44	HS	
8.		BUKIT BINTANG	THE VYNE SUNGAI BESI	3	6	WT	
9.			CITY GARDEN CONDO	4	8	WT	
10.			MENARA BUKIT CEYLON	2	9	WT	
11.			MENARA CITY ONE	3	10	WT	
12.		SEPUTIH	TAMAN UNITED E (JLN SEKATA)	2	2	WT	
13.			TAMAN SALAK SELATAN B (JLN GEMPITA 1-3,SBHG JLN GEMPITA 2,SBHG JLN GEMPITA 1,3)	2	5	WT	
14.			PPR KG MUHIBBAH FASA 1(BLOK A,B,C & D)	2	10	WT	
15.			KG PETALING BAHAGIA	2	13	WT	
16.			TAMAN YARL D-SBHG JLN AWN KECIL,JLN AWN KECIL4-7, SBHG PSRN AWN JAWA,LRG AWN JAW	4	15	WT	
17.		TAMAN OUG J (JALAN HUJAN BUBUK 5-6,JLN HUJAN EMAS 10-12)	8	27	WTK		
18.		KEPONG	KEPONG	JINJANG SELATAN 7 (JALAN JAMBU MERAH 1-3 & JALAN JAMBU JERTEH)	2	11	WT
19.			BATU	FLAT DEWAN BANDARAYA KUALA LUMPUR FASA 8 BANDAR BARU SENTUL(BLOK 81, 83, 85, 87)	2	3	WT
20.				KONDOMINIUM SRI SUAJAYA (BLOK 200, 202, 204)	4	4	WT
21.			SEGAMBUT	MONT KIARA (KIARA VIEW)	2	8	WT
22.				KAMPUNG PASIR SEGAMBUT (JALAN SANTAN)	2	8	WT
23.	KONDOMINIUM SRI TTDI			5	18	WT	

Bil	Pejabat Kesihatan	Parlimen	Lokality	Jum. Kes	Tempoh Wabak Berlaku (Hari)	Status	
24	TITIWANGSA	SETIAWANGSA	KPTOJ(JALAN PAHLAWAN 2/2 - BLOK 1,2)	2	3	WT	
25			KERAMAT WANGSA (KELUMPUK TEMPUA)	3	4	WT	
26			SEASON GARDEN RESIDENCE	2	6	WT	
27			TAMAN SETAPAK PERMAI	2	5	WT	
28			DESA TUN HUSSIEN ONN(BLOK D1-D22)	4	11	WT	
29		FLAT TAMAN MELATI (BLOK D)	2	6	WT		
30		FLAT TAMAN MELATI (BLOK C)	2	10	WT		
31		SEK 1 W/MAJU BLOK A	4	13	WT		
32		TAMAN DANAU KOTA(JLN 1/23B-8/23B)	4	14	WT		
33		TAMAN ROWTHER(JALAN BATU JAUHAR)	5	18	WT		
34		TAMAN DANAU KOTA (JALAN 9/23B - 15/23B)	6	25	WTK		
35		PUTRAJAYA	PUTRAJAYA	PRESINT 18 - KUARTERS MASJID MAHMOODIAH	2	3	WT
36				PRESINT 18 - PARCEL R13	10	26	WTK

Nota :

- : Lokaliti Hotspot
- : Wabak Baru pada minggu epid semasa
- : Wabak Tidak Terkawal
- : Wabak Tamat

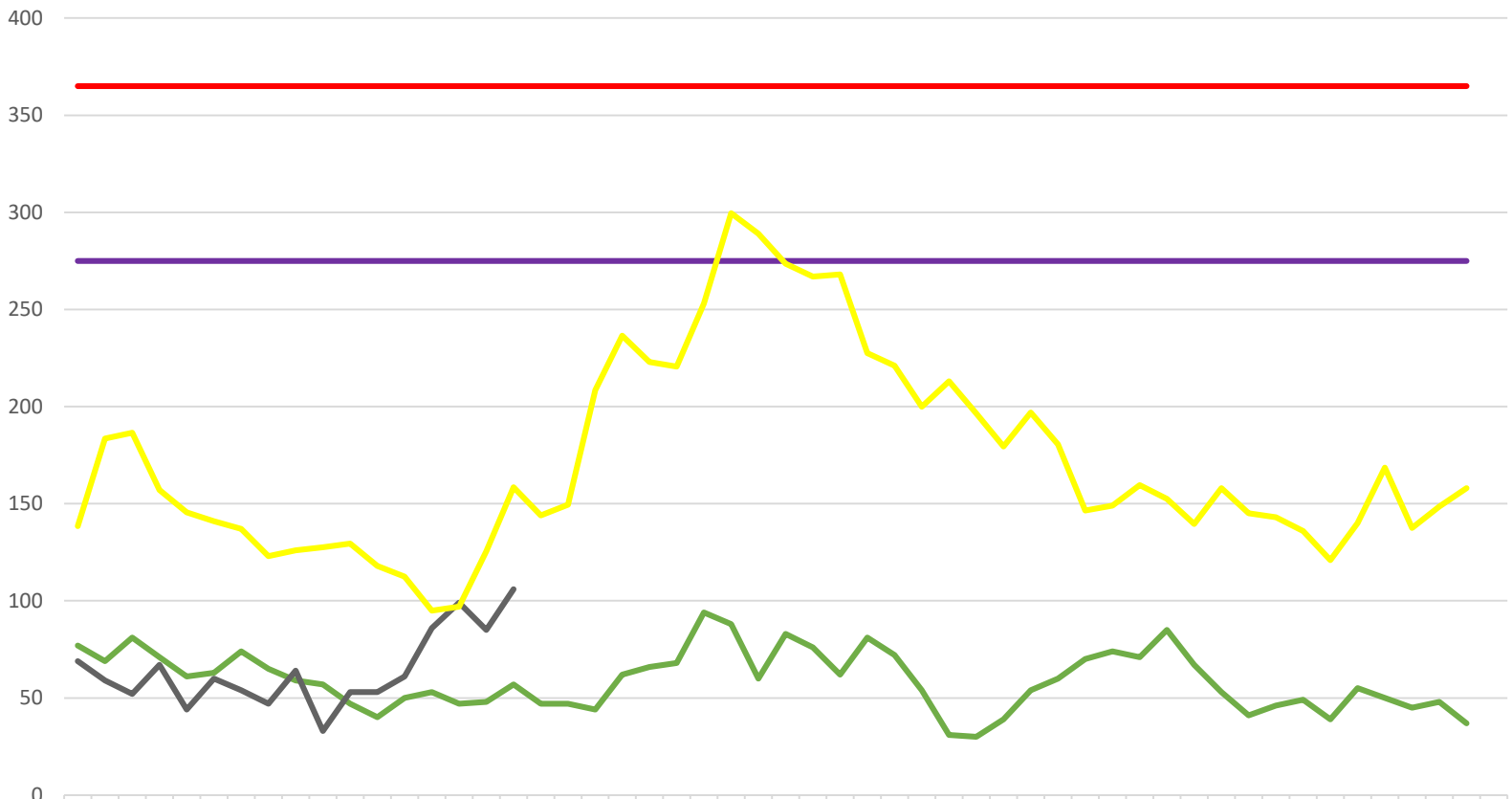
Disediakan oleh : Cawangan Penyakit Bawaan Vektor Jabatan Kesihatan WP Kuala Lumpur dan Putrajaya

Disemak dan : Ketua Penolong Pengarah Kanan (Vektor)

Disahkan oleh : Jabatan Kesihatan WP Kuala Lumpur dan Putrajaya

Tarikh : 01 Mei 2022

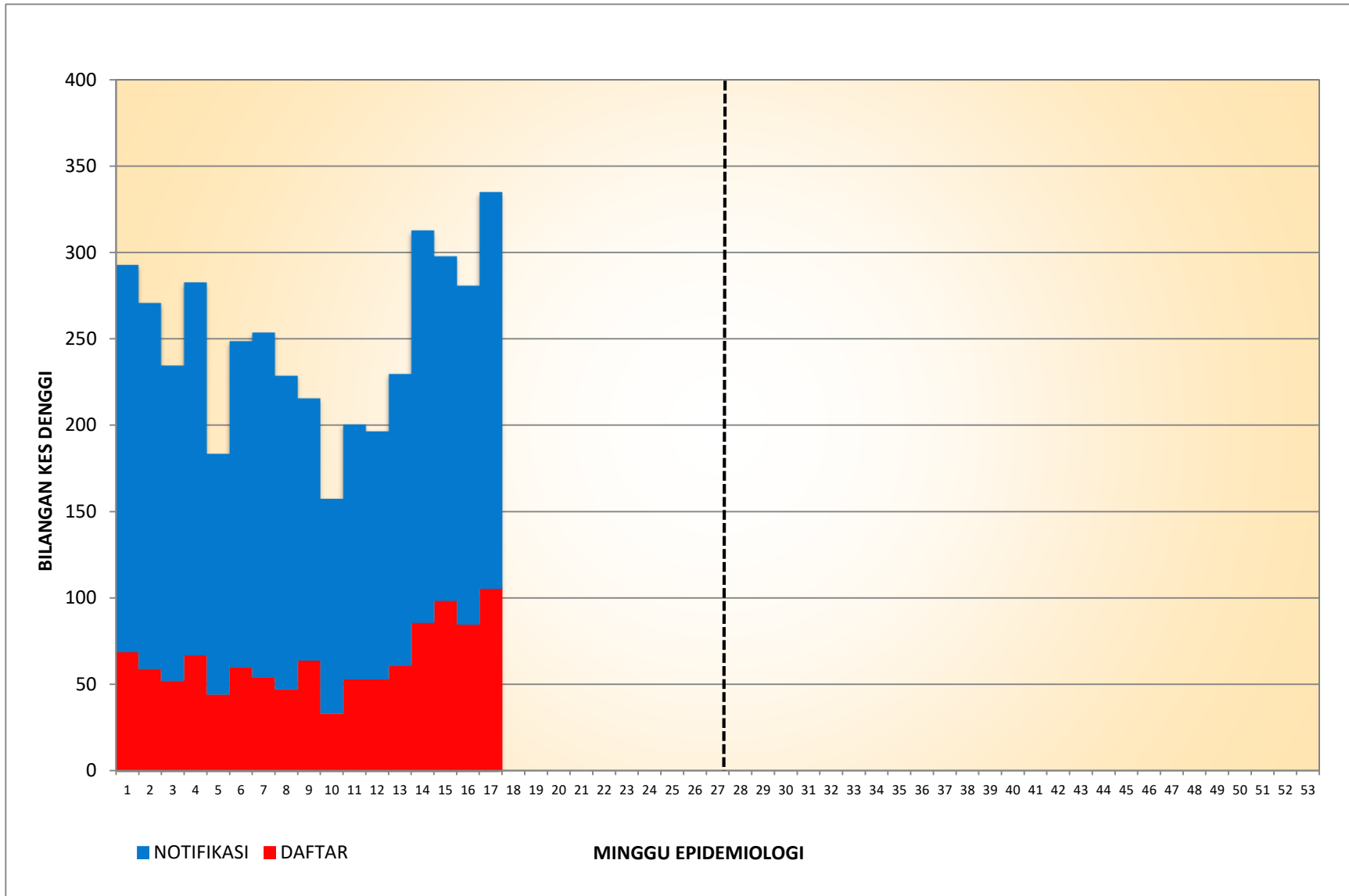
**TREND KES DENGGI MENGIKUT MINGGU EPID BAGI WILAYAH PERSEKUTUAN & PUTRAJAYA
BAGI TAHUN 2021 DAN 2022 BAGI EPID 17/2022**



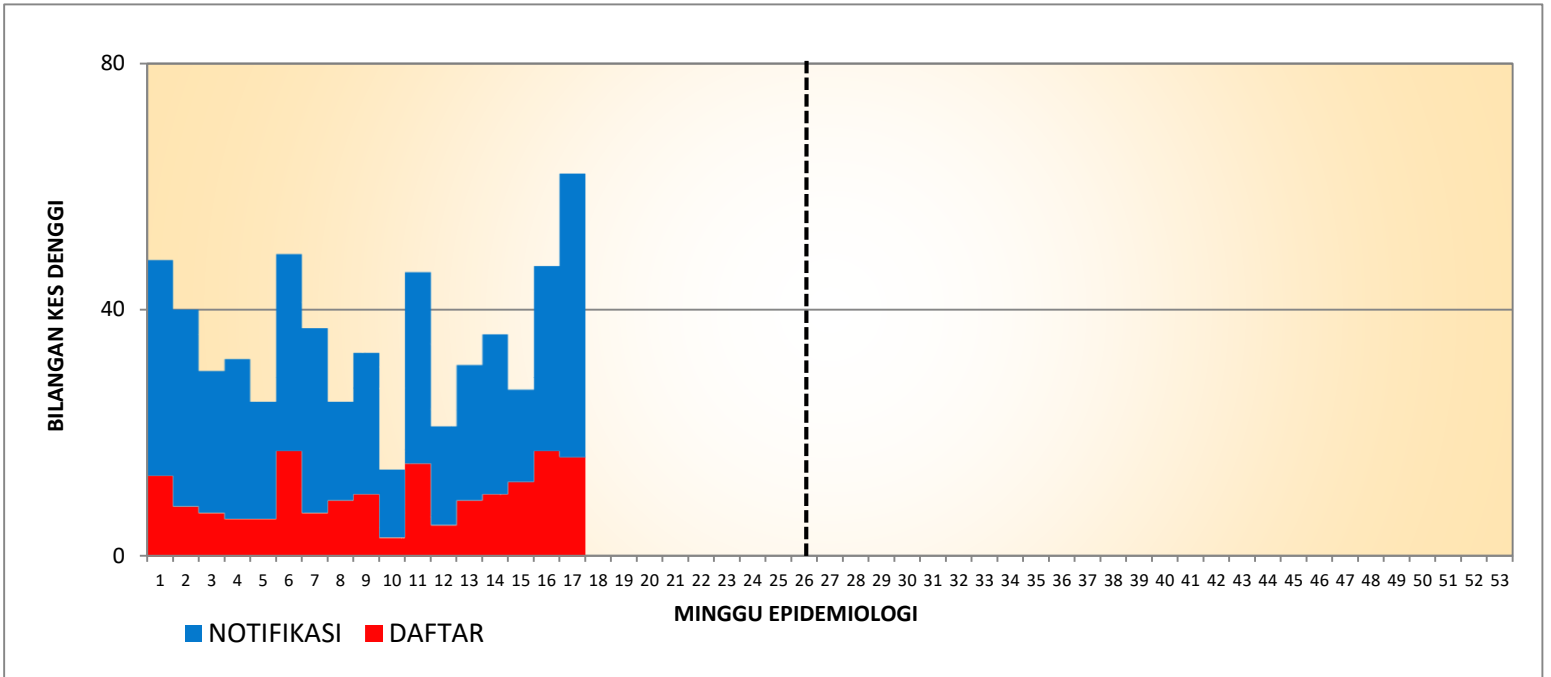
	1	2	3	4	5	6	7	8	9	10	11	12	13	14	15	16	17	18	19	20	21	22	23	24	25	26	27	28	29	30	31	32	33	34	35	36	37	38	39	40	41	42	43	44	45	46	47	48	49	50	51	52	53					
2021	77	69	81	71	61	63	74	65	59	57	47	40	50	53	47	48	57	47	47	44	62	66	68	94	88	60	83	76	62	81	72	54	31	30	39	54	60	70	74	71	85	67	53	41	46	49	39	55	50	45	48	37						
ALERT LEVEL	27	27	27	27	27	27	27	27	27	27	27	27	27	27	27	27	27	27	27	27	27	27	27	27	27	27	27	27	27	27	27	27	27	27	27	27	27	27	27	27	27	27	27	27	27	27	27	27	27	27	27	27	27					
EPID LEVEL	36	36	36	36	36	36	36	36	36	36	36	36	36	36	36	36	36	36	36	36	36	36	36	36	36	36	36	36	36	36	36	36	36	36	36	36	36	36	36	36	36	36	36	36	36	36	36	36	36	36	36	36	36	36				
2022	69	59	52	67	44	60	54	47	64	33	53	53	61	86	99	85	10																																									
MEDIAN 2017-2021	13	18	18	15	14	14	13	12	12	12	13	11	11	95	97	12	15	14	15	20	23	22	22	25	30	28	27	26	26	22	22	20	21	19	18	19	18	14	14	16	15	14	15	14	14	13	12	14	16	13	14	15						

— 2021
 — ALERT LEVEL
 — EPID LEVEL
 — 2022
 — MEDIAN 2017-2021

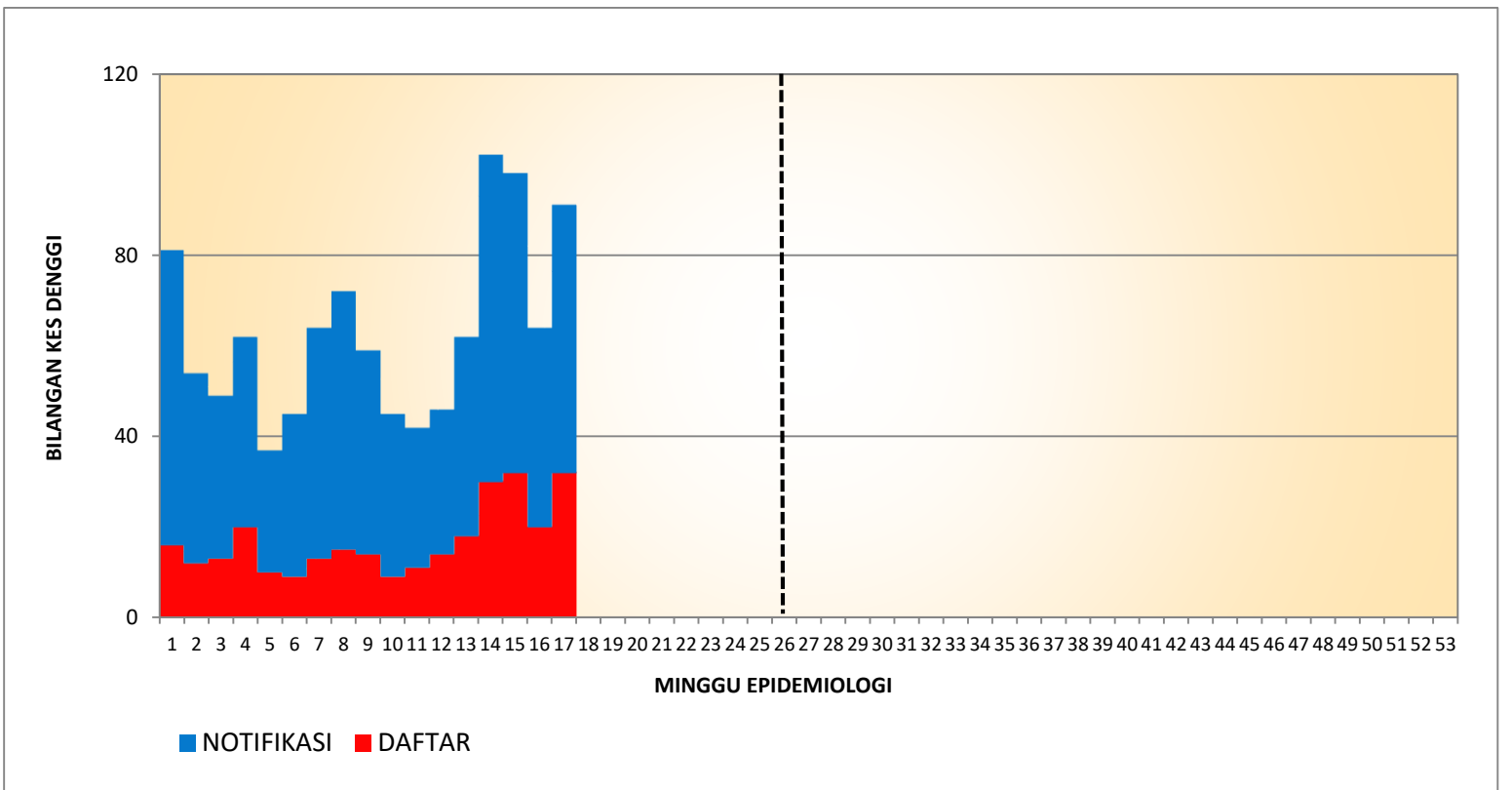
**KES DAFTAR DENGGI BAGI WILAYAH PERSEKUTUAN KUALA LUMPUR & PUTRAJAYA
(SEHINGGA 30 APRIL 2022)**



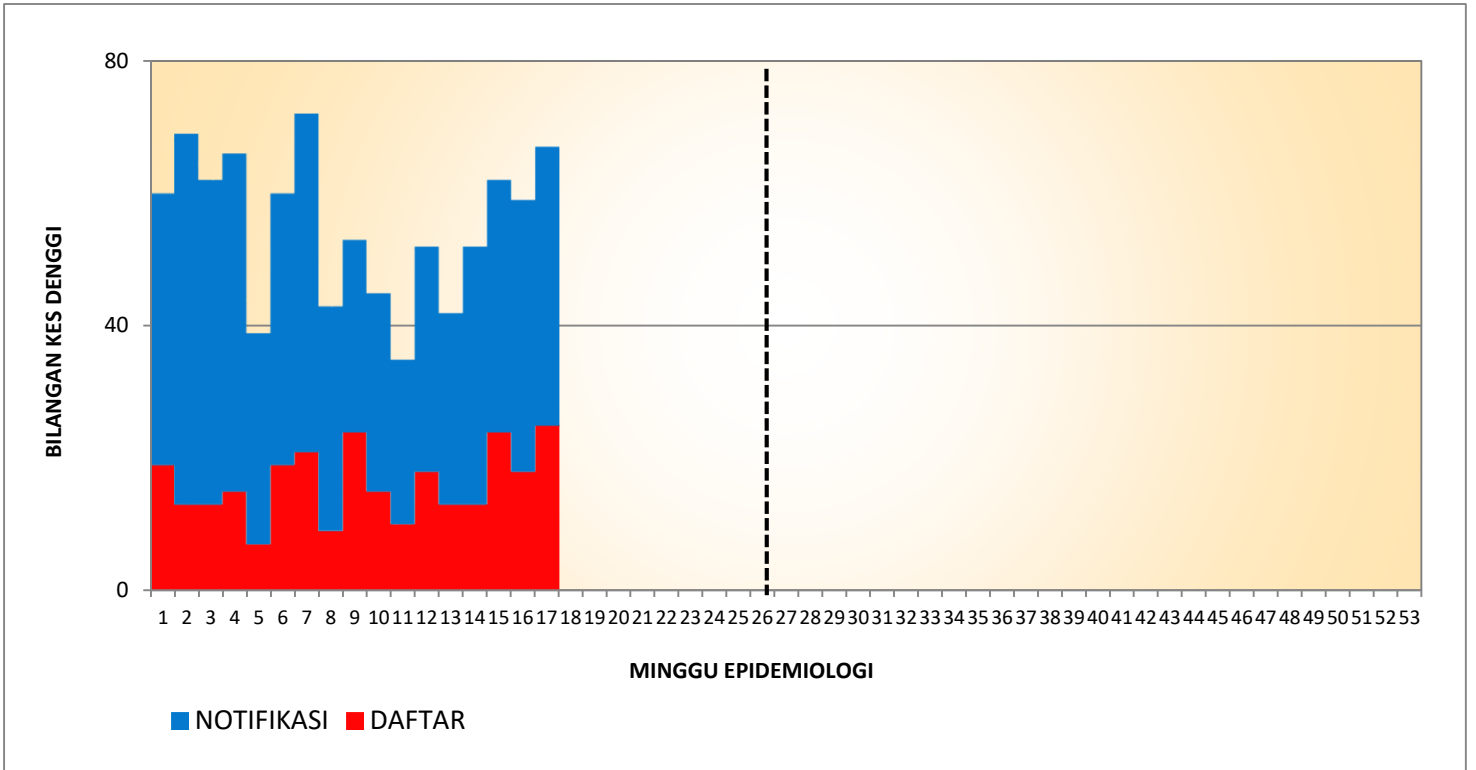
**KES DAFTAR DENGGI BAGI PK CHERAS
(SEHINGGA 30 APRIL 2022)**



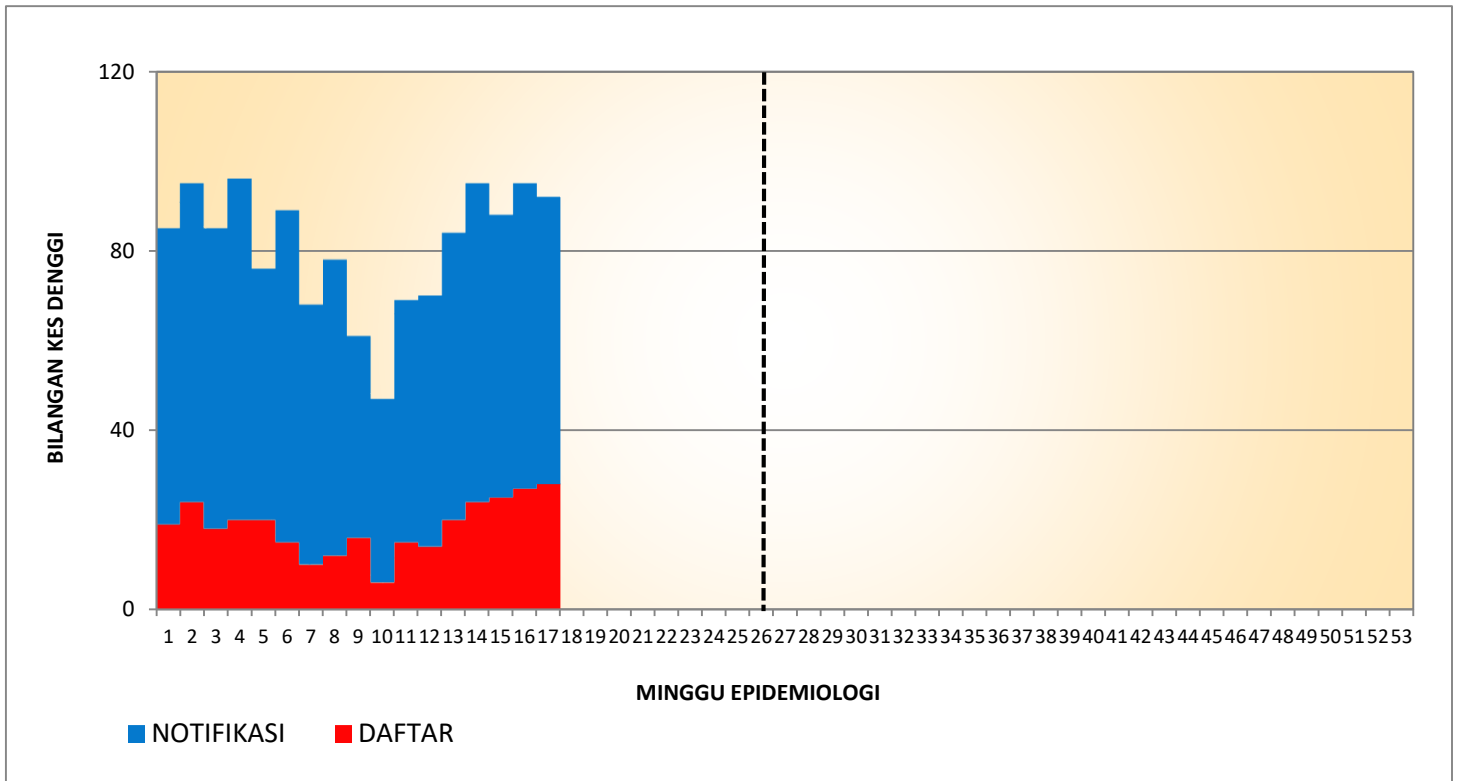
**KES DAFTAR DENGGI BAGI PK LEMBAH PANTAI
(SEHINGGA 30 APRIL 2022)**



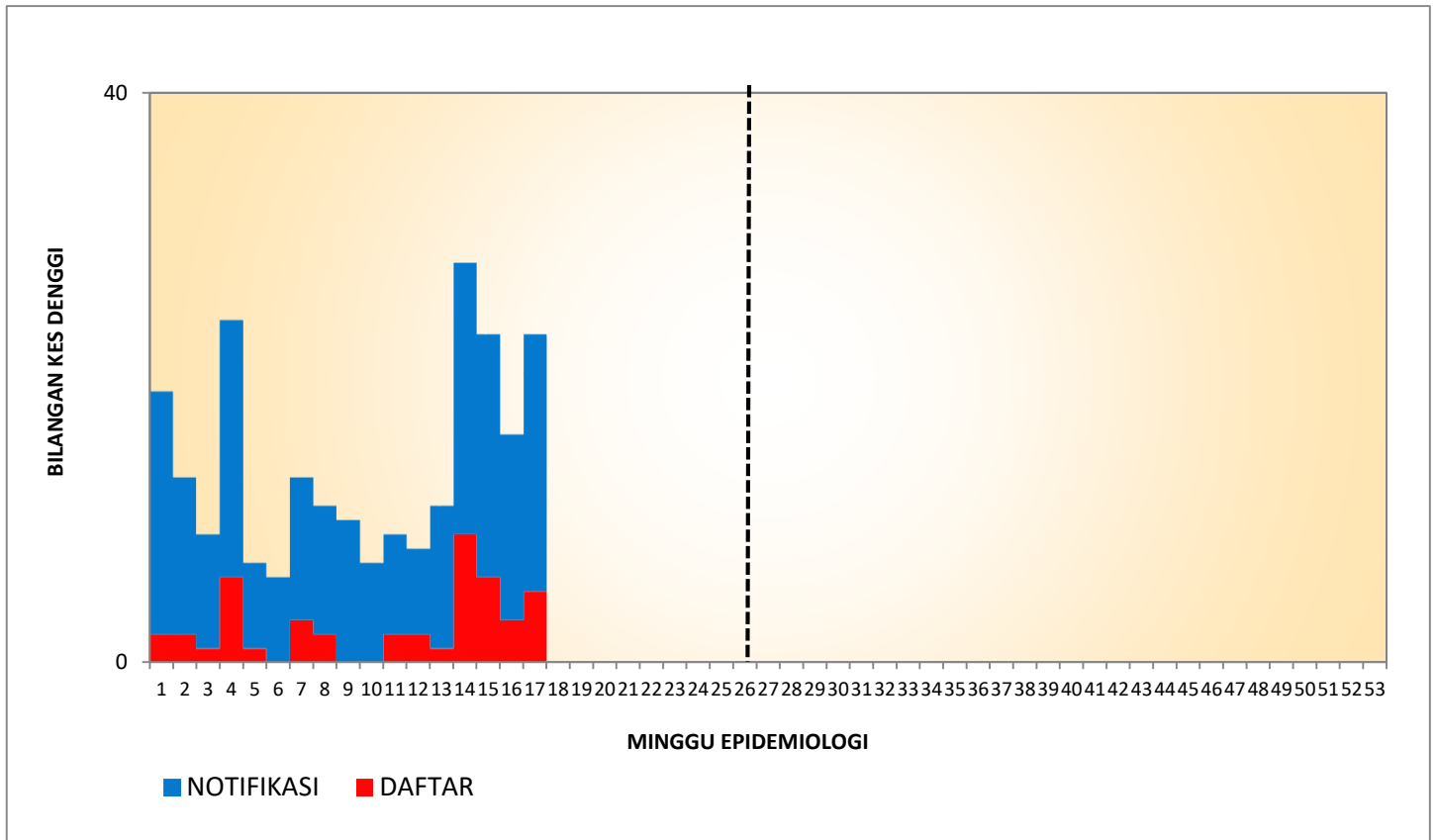
**KES DAFTAR DENGGI BAGI PK KEPONG
(SEHINGGA 30 APRIL 2022)**



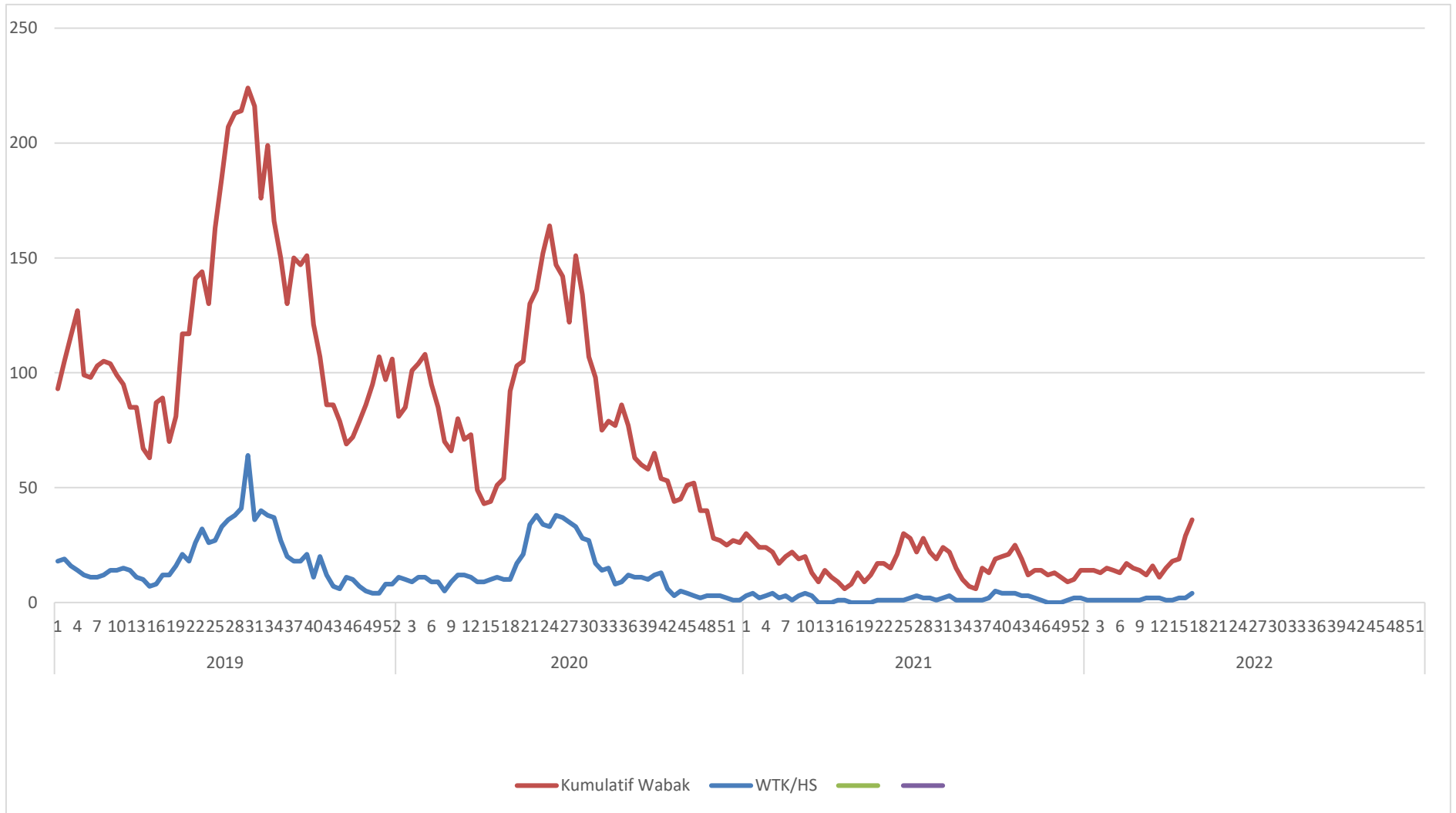
**KES DAFTAR DENGGI PK TITIWANGSA
(SEHINGGA 30 APRIL 2022)**



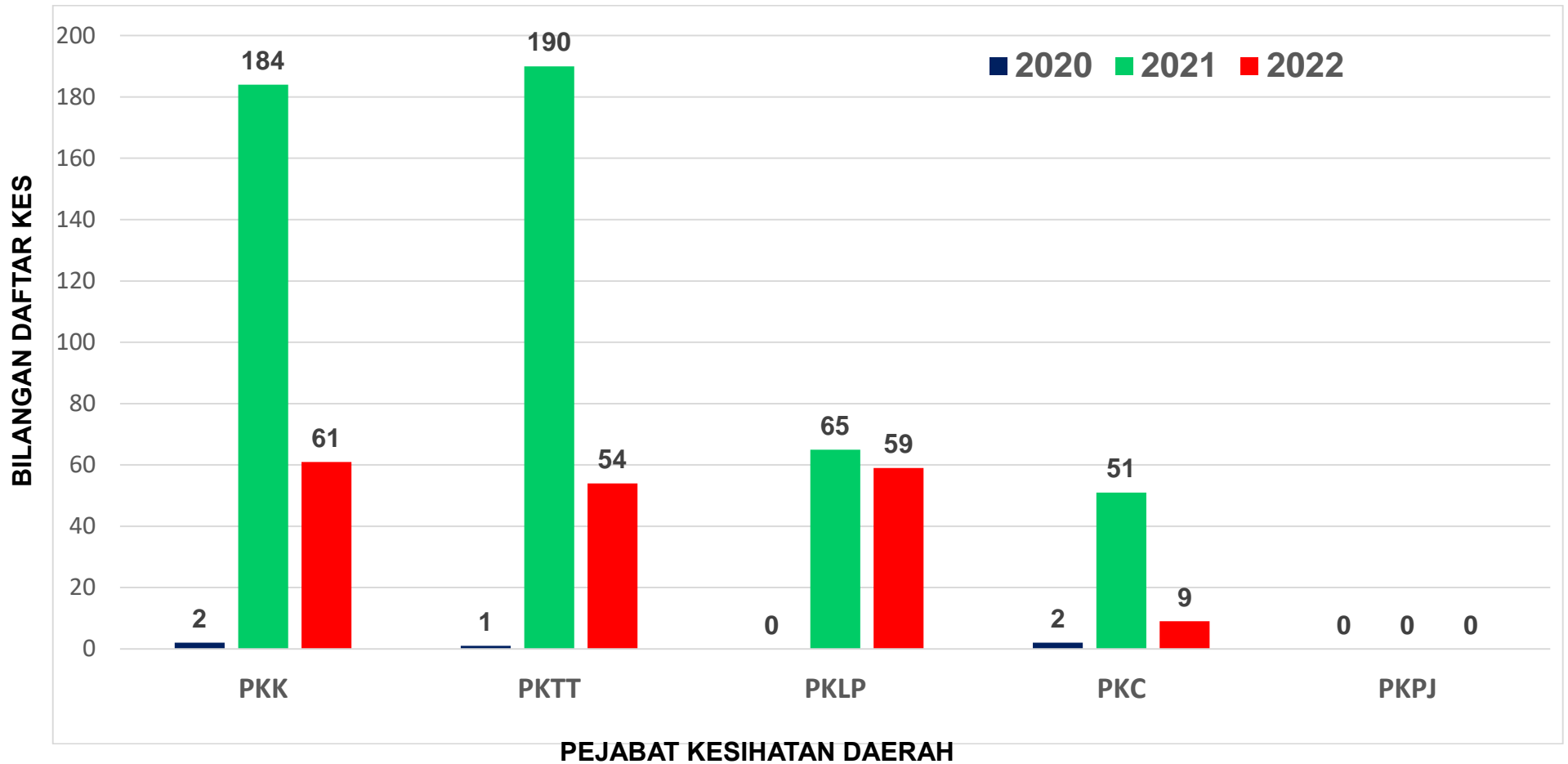
**KES DAFTAR DENGGI BAGI PK PUTRAJAYA
(SEHINGGA 30 APRIL 2022)**



**TREN KUMULATIF WABAK, WTK/HOTSPOT DENGGI MENGIKUT MINGGU EPID
BAGI WILAYAH PERSEKUTUAN KUALA LUMPUR & PUTRAJAYA
BAGI TAHUN 2019, 2020, 2021 DAN 2022 BAGI ME 17/2022**



KES CHIKUNGUNYA MENGIKUT PEJABAT KESIHATAN DI JKWPKL&P
SEHINGGA MINGGU EPID 17/2022



**SENARAI LOKALITI WABAK CHIKUNGUNYA DI KUALA LUMPUR DAN PUTRAJAYA
SEHINGGA MINGGU EPID 17/2022 (SEHINGGA 30 APRIL 2022)**

Bil	Daerah	Lokaliti	Bil Kes	Bil Hari	Tarikh Notifikasi Kes Ke 2	Tarikh Notifikasi Akhir	Tarikh Wabak Jangka Tamat
1	Lembah Pantai	Taman Gembira C (Sbhg Jln Selesa, Jln Sukacita & 2-4, Sbg Jln Selesa 1, Jln Selesa 2-10)	7	18	13-04-2022	26-04-2022	11-05-2022