

**SITUASI SEMASA**  
**PENYAKIT BAWAAN VEKTOR DI KUALA LUMPUR DAN PUTRAJAYA**  
 Bagi Minggu Epid 20/2022 (15.05.2022 – 21.05.2022)

**JADUAL 1: PERBANDINGAN KUMULATIF KES DENGGI KUALA LUMPUR DAN PUTRAJAYA  
 PADA MINGGU EPID 20/2022 (2021 VS. 2022)**

Bil.	Zon	Jumlah Kes		Perbezaan Kes	Perbezaan (%)
		Sehingga ME20/2021	Sehingga ME20/2022		
1	Kuala Lumpur	1,118 (1)	1,341 (1)	+223	+19.9%
2	Putrajaya	39	52	+13	+33.3%
Kuala Lumpur & Putrajaya		1,157 (1)	1,393 (1)	+236	+20.4 %

Nota: ( ) Bilangan Kematian

Purata Kes Mingguan : 70

**JADUAL 2: KES DENGGI DILAPORKAN MENGIKUT PEJABAT KESIHATAN  
 PADA MINGGU EPID 20/2022**

Bil.	Pejabat Kesihatan	Parlimen	Jumlah Kes				Jumlah Kes Sehingga Minggu 20/2022	Peratus (%) Kes
			Minggu 19/2022 08.05.2022 Hingga 14.05.2022		Minggu 20/2022 15.05.2022 Hingga 21.05.2022			
1	Cheras	Cheras	9	18	8	16	218	15.7
		Bdr Tun Razak	9		8			
2	Lembah Pantai	Lembah Pantai	3	26	3	36	374	26.8
		Bkt Bintang	7		12			
		Seputeh	6		21			
3	Kepong	Kepong	3	20 (1)	5	27 (1)	331 (1)	22.8
		Segambut	7		12			
		Batu	10		10			
4	Titiwangsa	Setiawangsa	16	48	15	42	418	30.0
		Titiwangsa	13		9			
		Wangsa Maju	19		18			
5	Putrajaya	Putrajaya	7	7	0	0	52	3.7
Kuala Lumpur & Putrajaya			119 (1)		121 (1)		1,393 (1)	

Nota: ( ) Bilangan Kematian

**JADUAL 3: KES DENGGI DI LAPORKAN PADA MINGGU EPID 20/2022**

Bil.	Pejabat Kesihatan	Bilangan Kes dan kematian dilaporkan		Jumlah terkumpul kes denggi sehingga ME 20/2021	Jumlah terkumpul kes denggi sehingga ME 20/2022	Perbezaan peratus kenaikan/ Penurunan kes pada minggu epid 2021 dan 2022 (+/-)	Kadar insiden 2022
		ME 19/2022 08.05.2022 Hingga 14.05.2022	ME 20/2022 15.05.2022 Hingga 21.05.2022				
1	Cheras (327,141)	18	16	205	218	+6.3	66.6
2	Lembah Pantai (591,134)	26	36	307	374	+21.8	63.3
3	Kepong (579,046)	20 (1)	27 (1)	274 (1)	331 (1)	+20.8	57.2
4	Titivangsa (484,791)	48	42	332	418	+25.9	86.2
5	Putrajaya (109,202)	7	0	39	52	+33.3	47.6
Kuala Lumpur & Putrajaya (2,091,314)		119(1)	121(1)	1,157 (1)	1,393 (1)	+20.4	66.6

Nota: Kadar Insiden (IR) bagitahun 2021 adalah 38.1  
: ( ) Bilangan Kematian

**JADUAL 4: BILANGAN WABAK DENGGI DI KUALA LUMPUR DAN PUTRAJAYA PADA MINGGU EPID 20/2022**

Bil.	Pejabat Kesihatan	Bilangan Wabak Mengikut ME 20/2022		Kumulatif Wabak Sehingga ME 20/2022		Jumlah Wabak Sehingga Minggu Epid 20/2022
		Wabak Terkawal	Wabak Tidak Terkawal ( )	Wabak Terkawal	Wabak Tidak Terkawal ( )	
1	CHERAS	5	0	26	1(1)	27(1)
2	LEMBAH PANTAI	9	1(1)	37	5(5)	42(5)
3	KEPONG	4	0	31	2(2)	33(2)
4	TITIWANGSA	13	1(1)	51	2(2)	53(2)
5	PUTRAJAYA	2	1(1)	6	1(1)	7(1)
JUMLAH		33	3(3)	151	11(11)	162(11)

Nota: : Kumulatif bilangan lokaliti wabak  
: ( ) Bilangan lokaliti hotspot

**JADUAL 5: KES DAN KEMATIAN DENGGI MALAYSIA SERTA WP KUALA LUMPUR & PUTRAJAYA PADA MINGGU EPID 20/2022**





Bil.	Negara/ Negeri	Jum. Kes		Perbezaan Kes	Perbezaan (%)
		Sehingga ME20/2021	Sehingga ME20/2022		
1	Malaysia	10,597	16,145	+5,548	+52.4 %
2	WP Kuala Lumpur & Putrajaya	1,157	1,393	+236	+20.4%

**JADUAL 6: SENARAI LOKALITI WABAK DENGGI  
DI KUALA LUMPUR DAN PUTRAJAYA PADA MINGGU EPID 20/2022**

Bil	Pejabat Kesihatan	Parlimen	TAMAN TAYTON VIEW B	Jum. Kes	Tempoh Wabak Berlaku (Hari)	Status		
1.	CHERAS	CHERAS	TAMAN TAYTON VIEW B	2	4	WT		
2.			FLAT TAMAN SEGAR(BLOK A,B,C)	3	4	WT		
3.			FLAT SRI SARAWAK	2	13	WT		
4.		BANDAR TUN RAZAK	FLAT SRI SABAH A(BLOK 54-60)	2	4	WT		
5.			FLAT SRI PULAU PINANG A (BLOK 1-12)	2	6	WT		
6.		LEMBAH PANTAI	BUKIT BINTANG	MALAYAN MANSION	2	3	WT	
7.	BANGUNAN CHOO CHENG KHAY			4	12	WT		
8.	SEPUTEH		PPR PINGGIRAN 1 (BLOK A,B,C,D,E,F)	2	2	WT		
9.			TAMAN YARL C-SBHGJN JLN AWAN KECIL,JLN AWAN KECIL 1-3,SBHGJN PERSIARAN AWAN JAWA)	3	3	WT		
10.			PPR RAYA PERMAI	2	2	WT		
11.			TAMAN OUG H ( JLN HUJAN BUKIT,JLN HUJAN EMAS 8-9,JLN HUJAN GERIMIS 1-2 )	3	4	WT		
12.			IRIS APPARTMENT FASA 1 (A&B))	5	10	WT		
13.			GREENPARK CONDO (TAMAN YARL)	6	11	WT		
14.			FLAT TAMAN SALAK SELATAN (BLOK 4-5)	2	12	WT		
15.			TAMAN YARL D-SBHG JLN AWN KECIL,JLN AWN KECIL4-7, SBHG PSRN AWN JAWA,LRG AWN JAW	9	36	HS		
16.			KEPONG	KEPONG	RESIDENSI HENGE (THE HENGE KONDOMINIUM)	3	10	WT
17.				SEGAMBUT	KONDOMINIUM SRI TTDI	2	6	WT
18.					TTDI (JALAN RAHIM KAJAI (28-80), LORONG RAHIM KAJAI 3,4,5,6,7)	2	4	WT
19.				BATU	FLAT DBKL BANDAR BARU SENTUL (BLOK 73, 75, 77, 79)	3	4	WT
20.			TITIWANGSA	SETIAWANGSA	KPTOJ(JALAN PAHLAWAN 2/2 - BLOK 1,2)	2	1	WT
21.	TAPAK BINA(HENNA RESIDENCES)	2			3	WT		
22.	INFINITI 3 CONDOMINIUM	2			5	WT		
23.	THE HAMILTON CONDO	2			10	WT		
24.	DESA TUN HUSSIEN ONN ( BLOK D1-D22 )	4			11	WT		
25.	PPR SRI SEMARAK	3			12	WT		
26.	TITIWANGSA	JALAN CHEMOR (TITIWANGSA CNTRL CONDO)			4	23		
27.	WANGSA MAJU	TAMAN KARAK UTAMA(JALAN 3/11)		2	5	WT		
28.		SEK 2 WANGSA MAJU ( MENARA ALPHA KONDO)		2	6	WT		
29.		SEK 4 WANGSA MAJU (BLOK C1-C10)		2	11	WT		
30.		SRI PELANGI CONDOMINIUM		2	11	WT		
31.		TAMAN IBU KOTA(JALAN IBU KOTA)		3	12	WT		
32.		FLAT TAMAN MELATI (BLOK C)		2	13	WT		
33.		TAMAN DANAU KOTA(JLN 1/23B-8/23B)		7	35	HS		

Bil	Pejabat Kesihatan	Parlimen	Lokaliti	Jum. Kes	Tempoh Wabak Berlaku (Hari)	Status
34.	PUTRAJAYA	PUTRAJAYA	PRESINT 18 - PARCEL R4	2	9	WT
35.			PRESINT 18 - PARCEL 18R12 - BLOK EFGH	2	11	WT
36.			PRESINT 18 - PARCEL R13	12	47	HS

Nota :

-  : Lokaliti Hotspot2
-  : Wabak Baru pada minggu epid semasa
-  : Wabak Tidak Terkawal
-  : Wabak Tamat

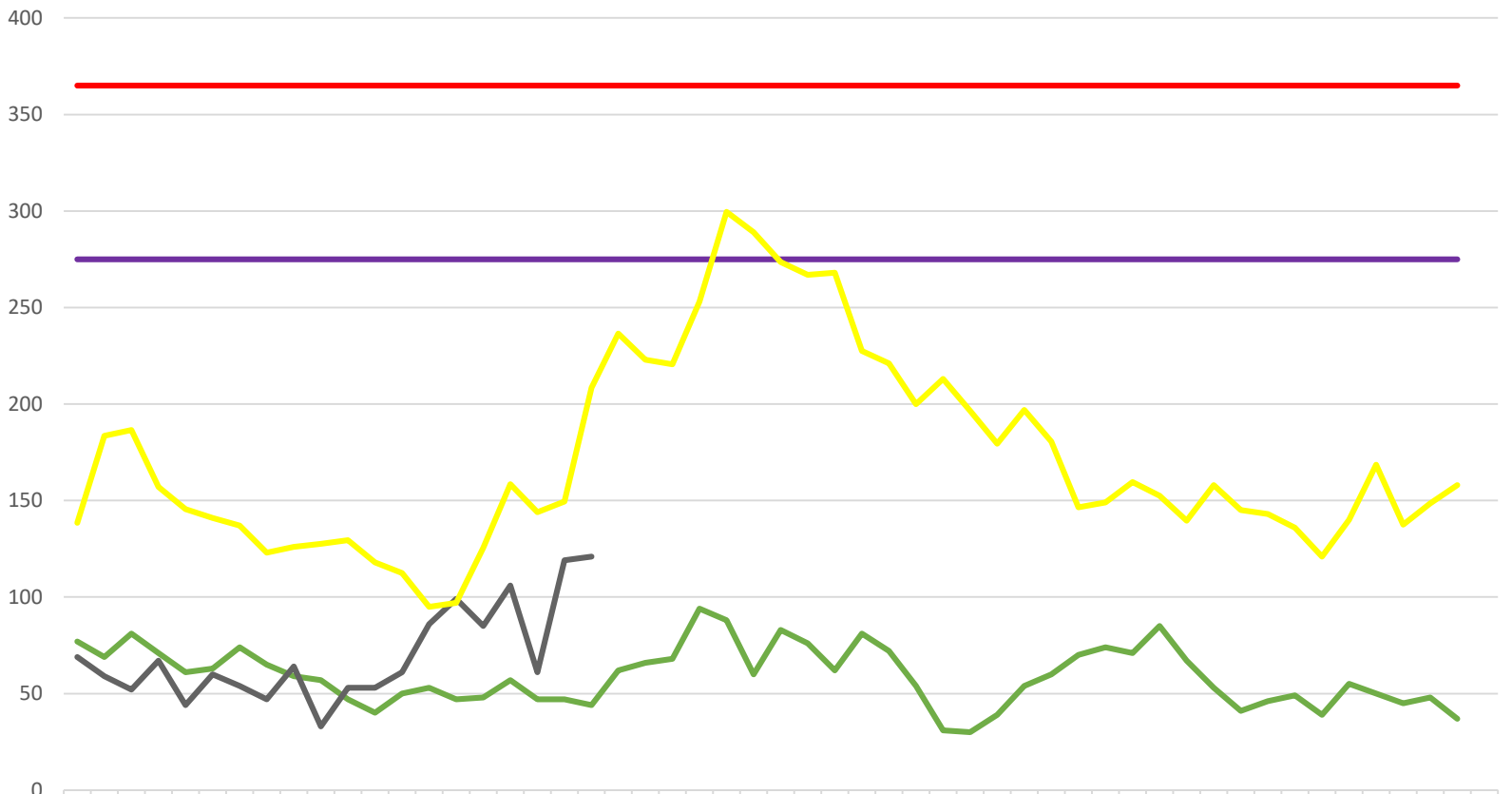
**Disediakan oleh** : Cawangan Penyakit Bawaan Vektor Jabatan Kesihatan WP Kuala Lumpur dan Putrajaya

**Disemak dan** : Ketua Penolong Pengarah Kanan (Vektor)

**Disahkan oleh** : Jabatan Kesihatan WP Kuala Lumpur dan Putrajaya

**Tarikh** : 22 Mei 2022

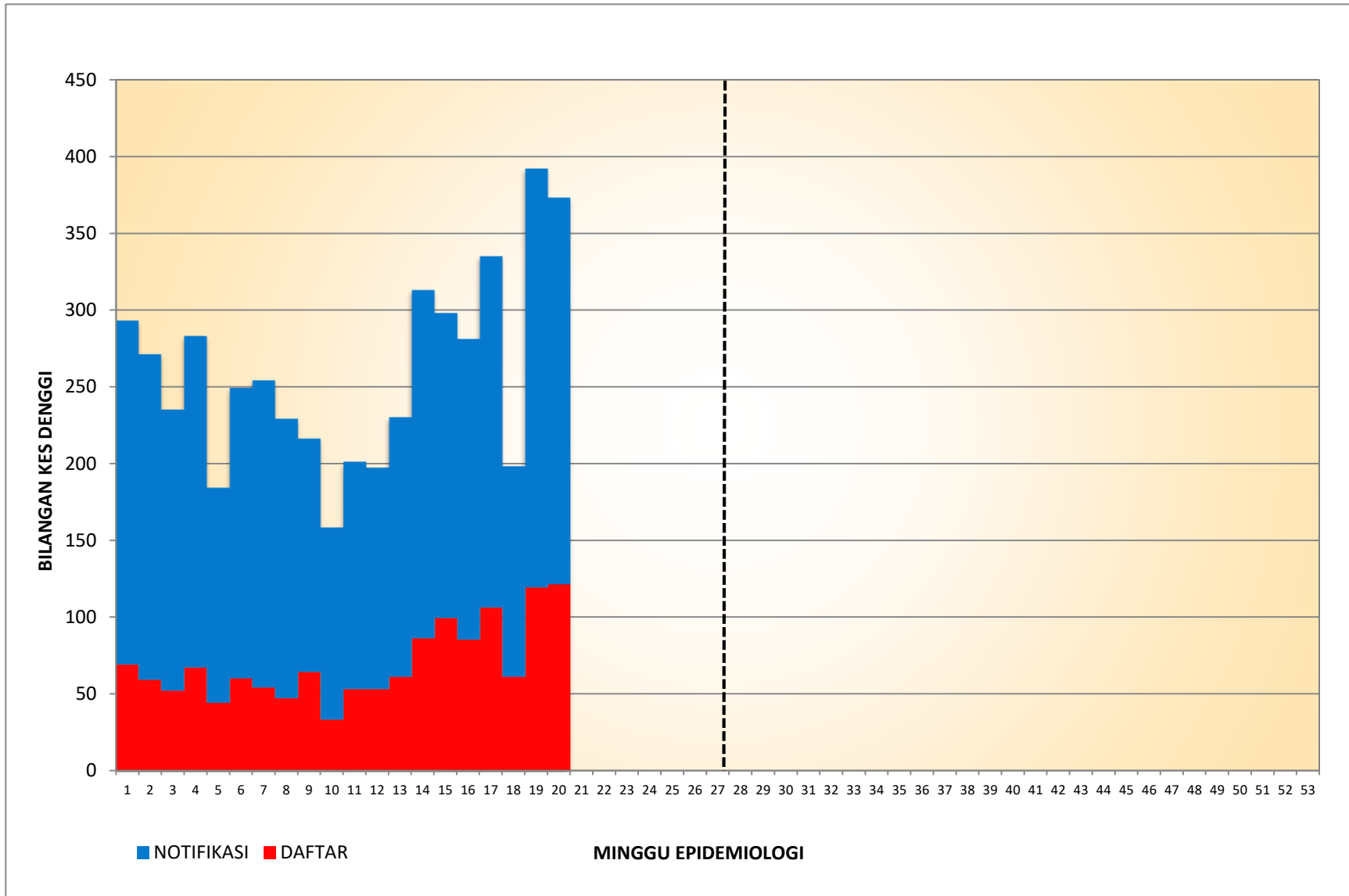
**TREND KES DENGGI MENGIKUT MINGGU EPID BAGI WILAYAH PERSEKUTUAN & PUTRAJAYA  
BAGI TAHUN 2021 DAN 2022 BAGI EPID 20/2022**



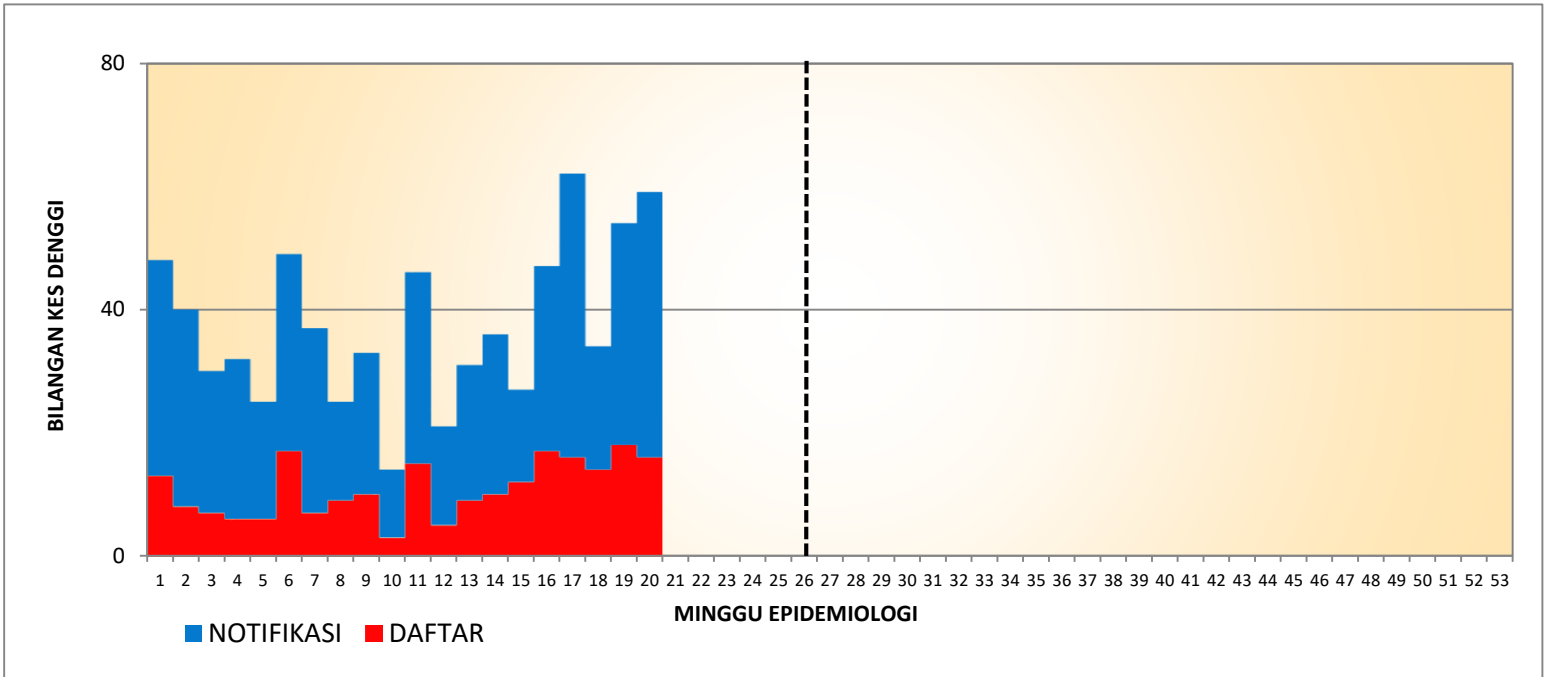
	1	2	3	4	5	6	7	8	9	10	11	12	13	14	15	16	17	18	19	20	21	22	23	24	25	26	27	28	29	30	31	32	33	34	35	36	37	38	39	40	41	42	43	44	45	46	47	48	49	50	51	52	53				
2021	77	69	81	71	61	63	74	65	59	57	47	40	50	53	47	48	57	47	47	44	62	66	68	94	88	60	83	76	62	81	72	54	31	30	39	54	60	70	74	71	85	67	53	41	46	49	39	55	50	45	48	37					
ALERT LEVEL	27	27	27	27	27	27	27	27	27	27	27	27	27	27	27	27	27	27	27	27	27	27	27	27	27	27	27	27	27	27	27	27	27	27	27	27	27	27	27	27	27	27	27	27	27	27	27	27	27	27	27	27	27				
EPID LEVEL	36	36	36	36	36	36	36	36	36	36	36	36	36	36	36	36	36	36	36	36	36	36	36	36	36	36	36	36	36	36	36	36	36	36	36	36	36	36	36	36	36	36	36	36	36	36	36	36	36	36	36	36	36	36			
2022	69	59	52	67	44	60	54	47	64	33	53	53	61	86	99	85	10	61	11	12																																					
MEDIAN 2017-2021	13	18	18	15	14	14	13	12	12	12	13	11	11	95	97	12	15	14	15	20	23	22	22	25	30	28	27	26	26	22	22	20	21	19	18	19	18	14	14	16	15	14	15	14	14	13	12	14	16	13	14	15					

— 2021   
 — ALERT LEVEL   
 — EPID LEVEL   
 — 2022   
 — MEDIAN 2017-2021

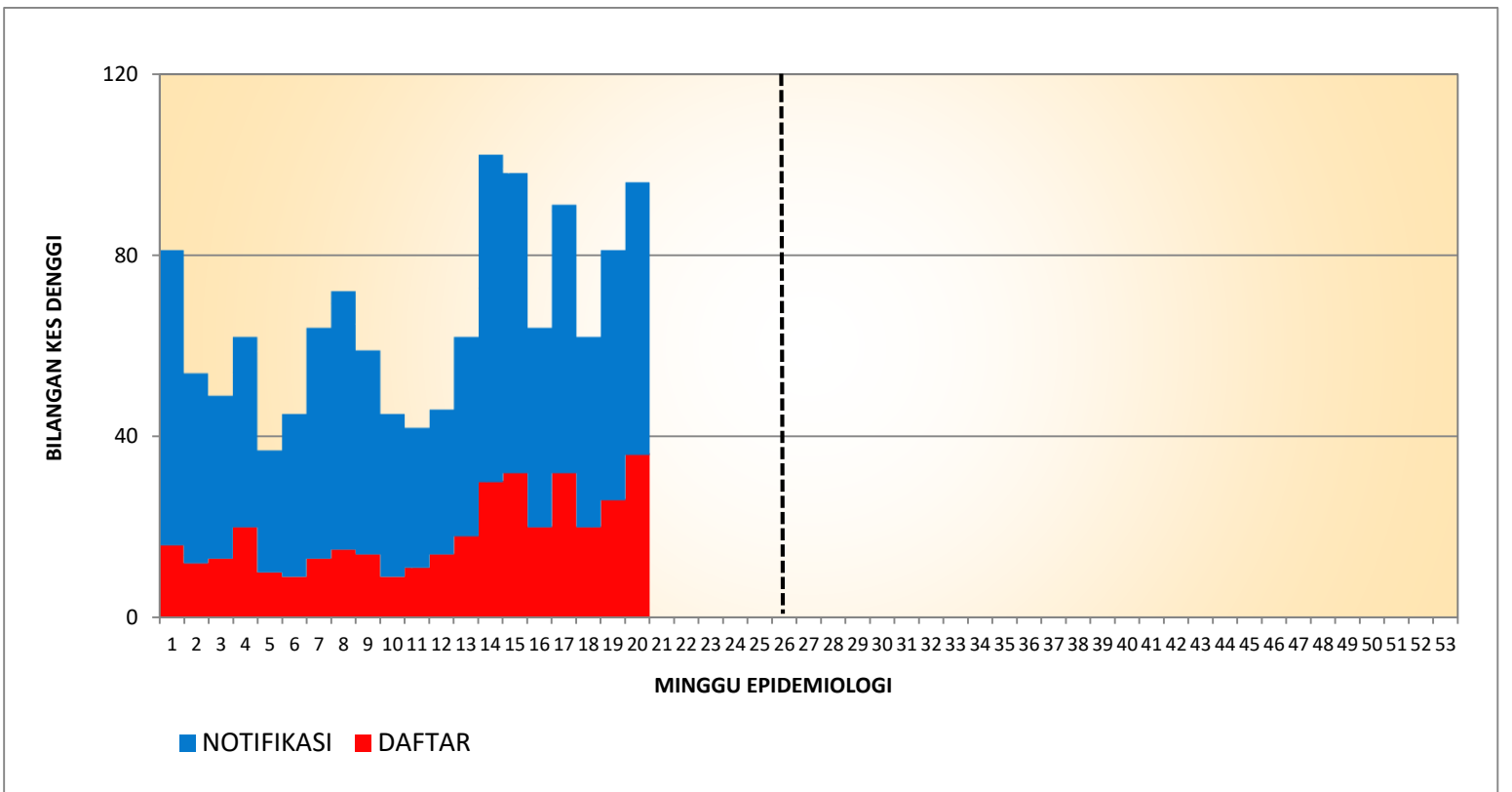
**KES DAFTAR DENGGI BAGI WILAYAH PERSEKUTUAN KUALA LUMPUR & PUTRAJAYA  
(SEHINGGA 21 MEI 2022)**



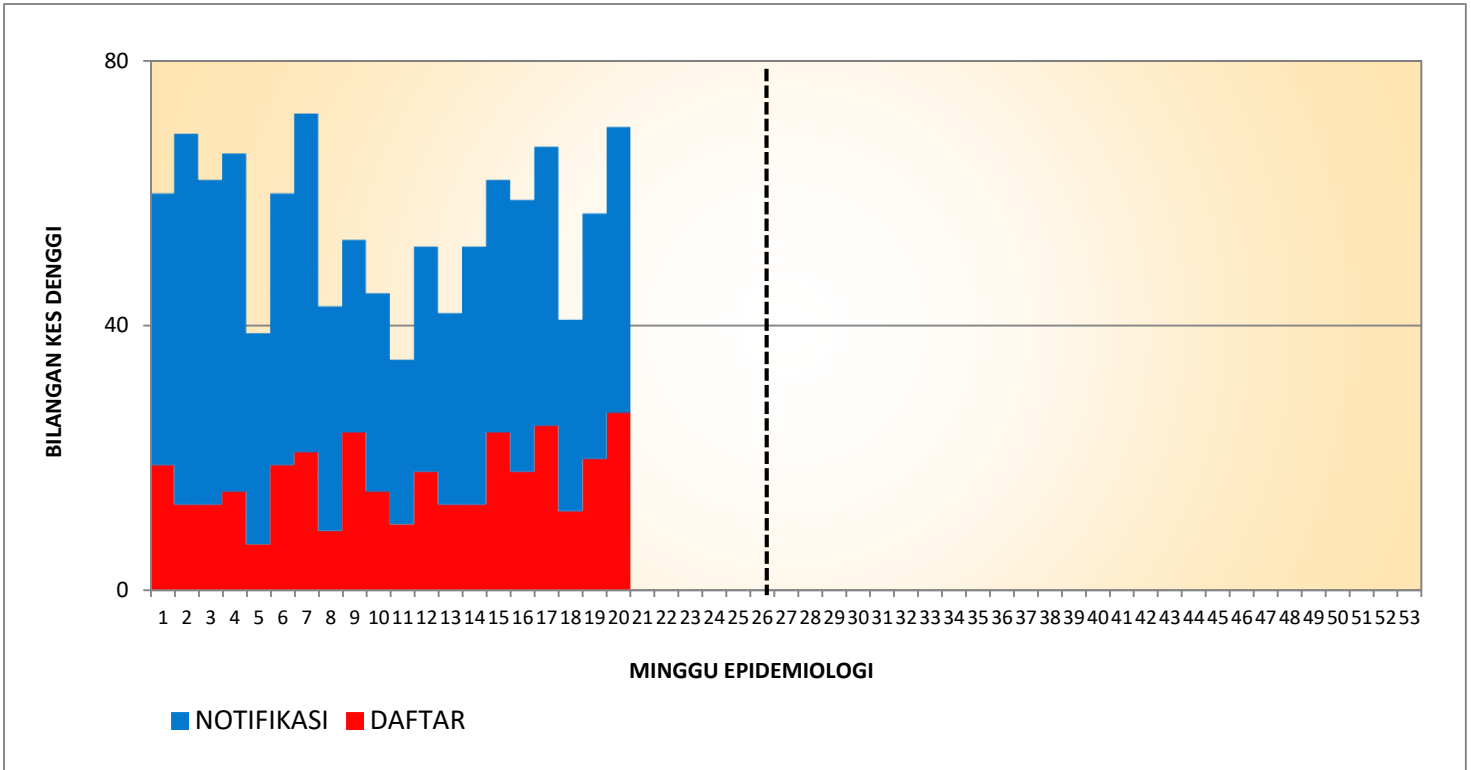
**KES DAFTAR DENGGI BAGI PK CHERAS  
(SEHINGGA 21 MEI 2022)**



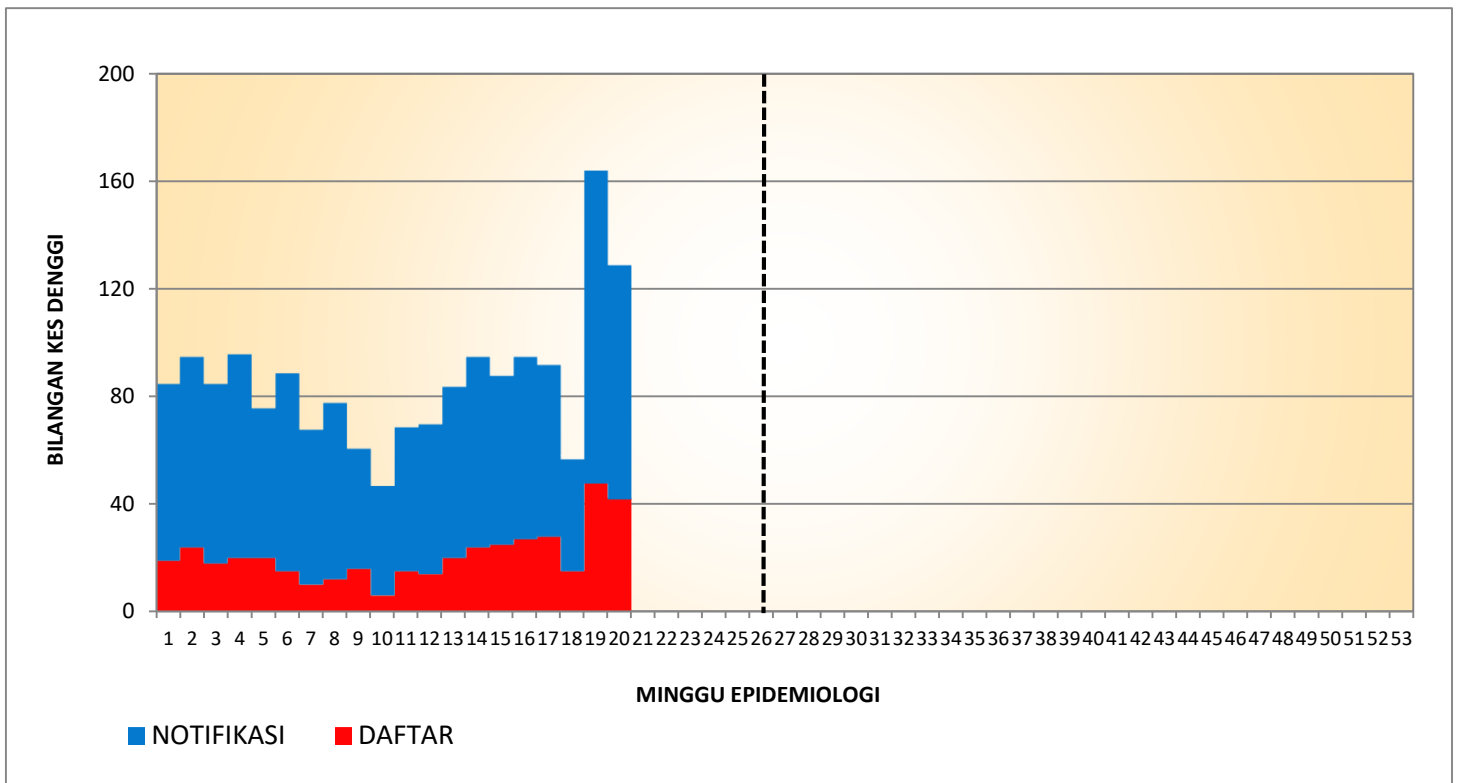
**KES DAFTAR DENGGI BAGI PK LEMBAH PANTAI  
(SEHINGGA 21 MEI 2022)**



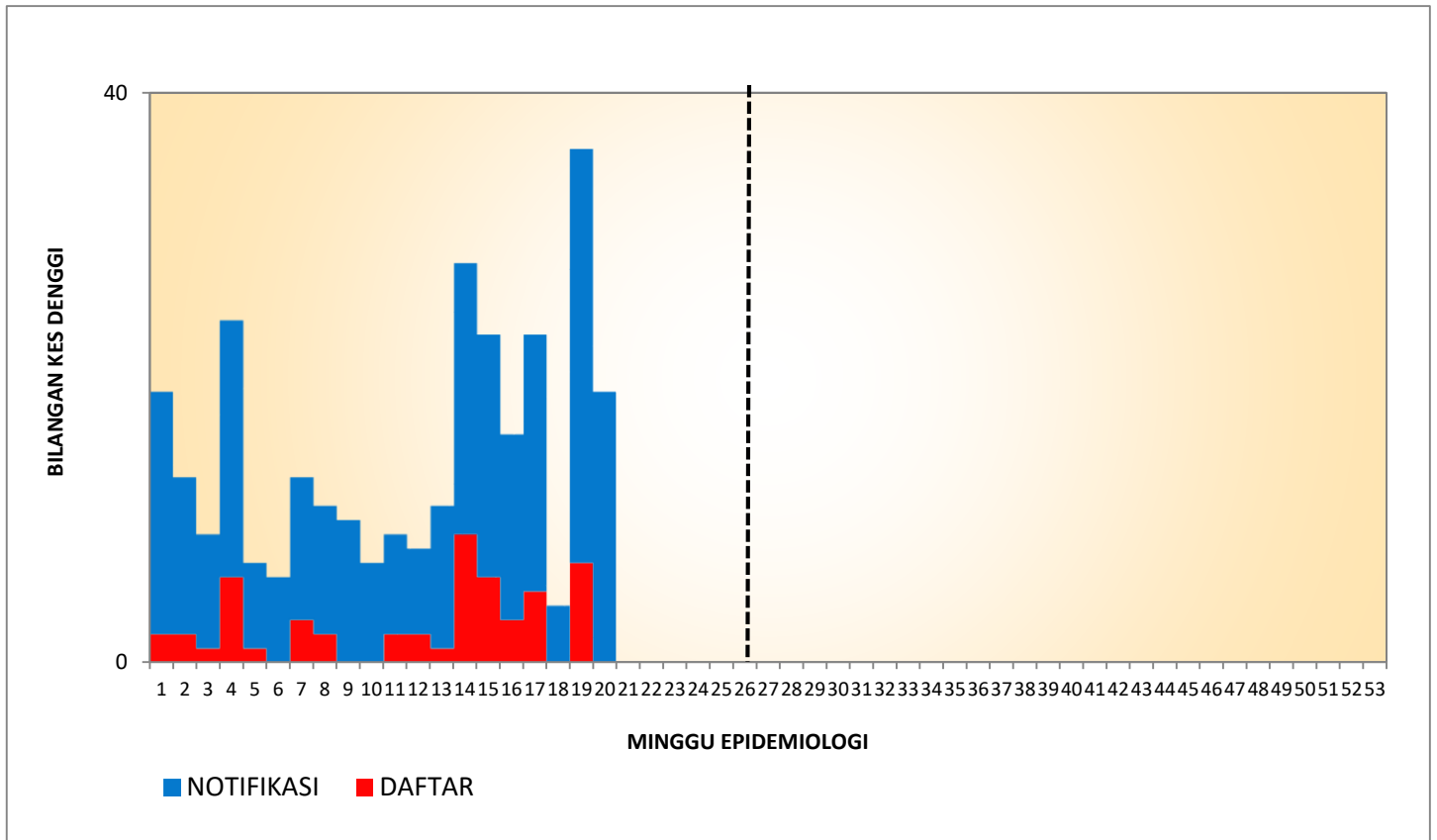
**KES DAFTAR DENGGI BAGI PK KEPONG  
( SEHINGGA 21 MEI 2022 )**



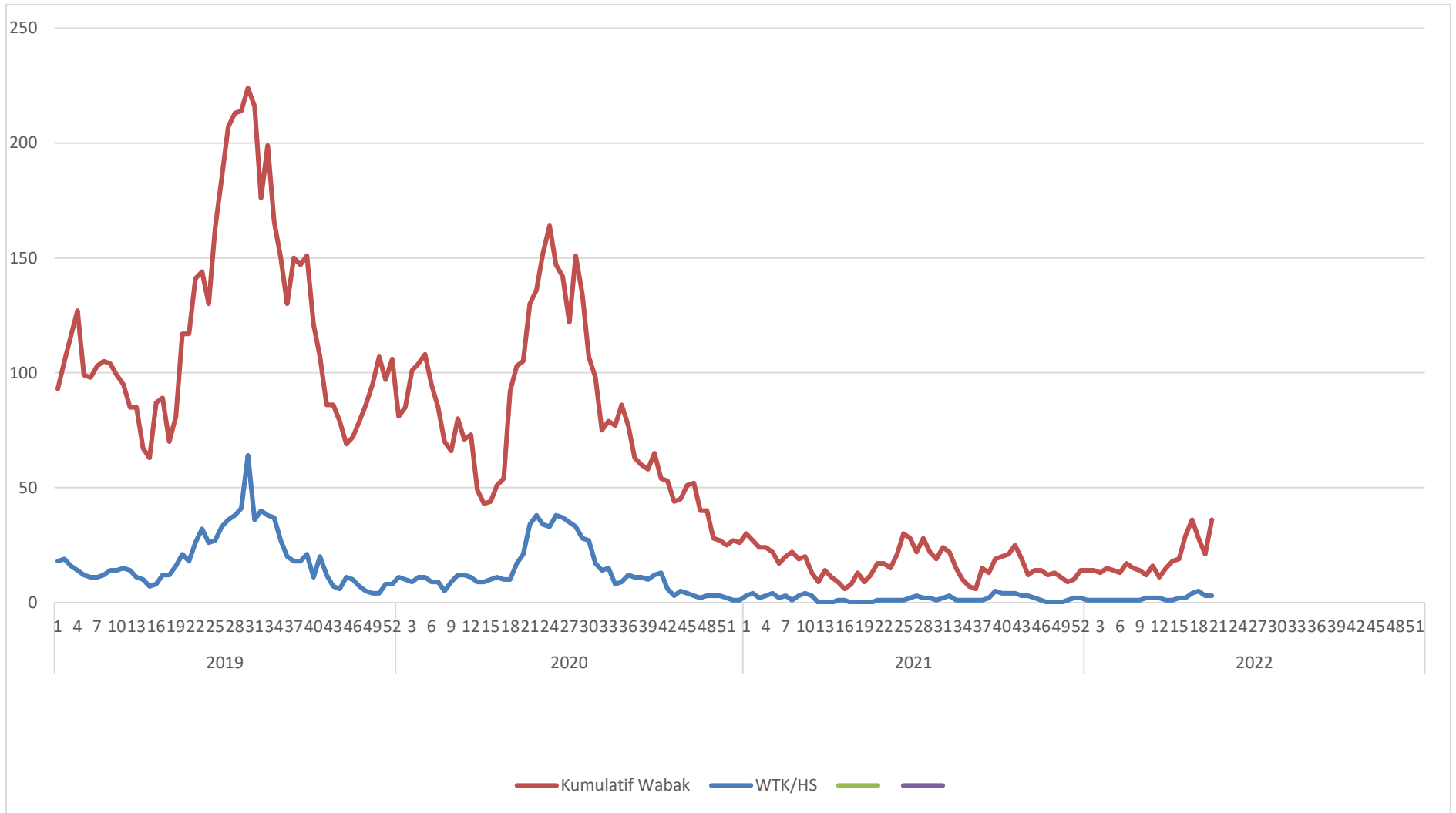
**KES DAFTAR DENGGI PK TITIWANGSA  
( SEHINGGA 21 MEI 2022 )**



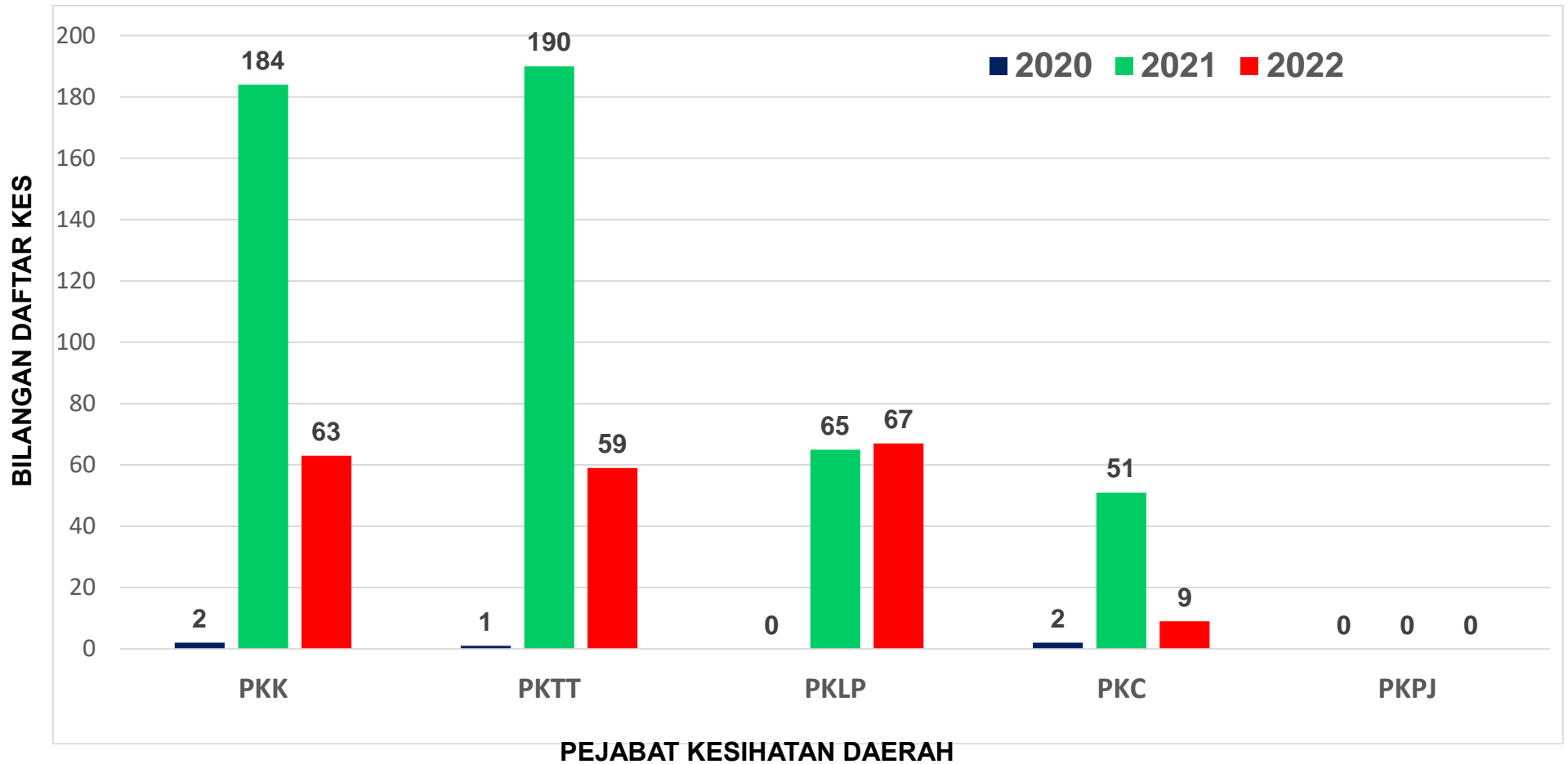
**KES DAFTAR DENGGI BAGI PK PUTRAJAYA  
(SEHINGGA 21 MEI 2022)**



**TREN KUMULATIF WABAK, WTK/HOTSPOT DENGGI MENGIKUT MINGGU EPID  
BAGI WILAYAH PERSEKUTUAN KUALA LUMPUR & PUTRAJAYA  
BAGI TAHUN 2019, 2020, 2021 DAN 2022 BAGI ME 20/2022**



KES CHIKUNGUNYA MENGIKUT PEJABAT KESIHATAN DI JKWPKL&P  
SEHINGGA MINGGU EPID 20/2022



**SENARAI LOKALITI WABAK CHIKUNGUNYA DI KUALA LUMPUR DAN PUTRAJAYA  
SEHINGGA MINGGU EPID 20/2022 (SEHINGGA 21 MEI 2022)**

<b>Bil</b>	<b>Daerah</b>	<b>Lokaliti</b>	<b>Bil Kes</b>	<b>Bil Hari</b>	<b>Tarikh Notifikasi Kes Ke 2</b>	<b>Tarikh Notifikasi Akhir</b>	<b>Tarikh Wabak Jangka Tamat</b>
1.	Lembah Pantai	Taman Seri Sentosa (Flat AC4)	2	12	10.05.2022	10.05.2022	25.05.2022
2	Lembah Pantai	Taman Gembira C (Sbhg Jln Selesa, Jln Sukacita 2-4, Sbg Jln Selesa 1, Jln Selesa 2-10)	7	40	23.02.2022	10.05.2022	24.07.2022